

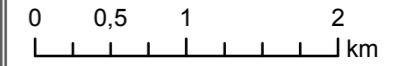
# BILAGA 1

## Koncessionskarta

### 400 kV luftledning

### Kimstad-Sege-

Datum: 2016-09-14  
 Skala (A3): 1: 50000  
 Koordinatsystem: SWEREF99 TM

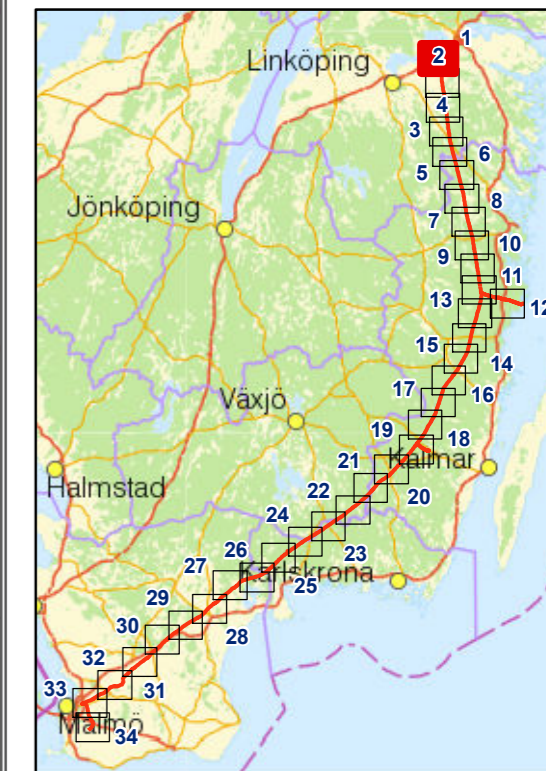


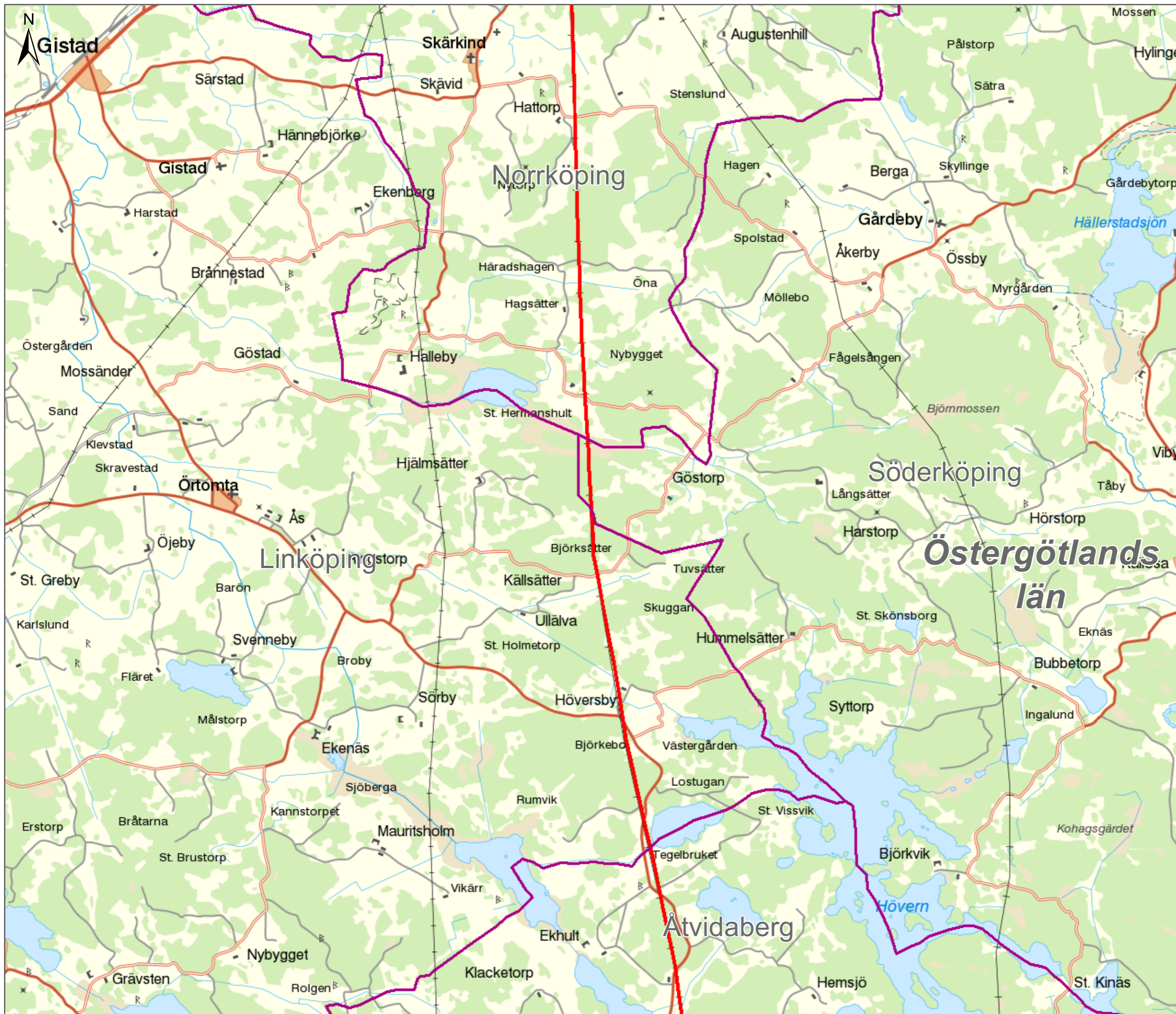
© Lantmäteriet, Affärsverket svenska kraftnät - Geodatasamverkan

1

### Teckenförklaring

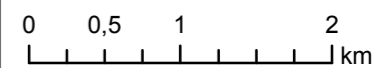
- Luftledning Kimstad-Sege-Arrie
- Stationer 220-400 kV
- Kommungräns
- Länsgräns





# BILAGA 1 Koncessionskarta 400 kV luftledning Kimstad-Sege-

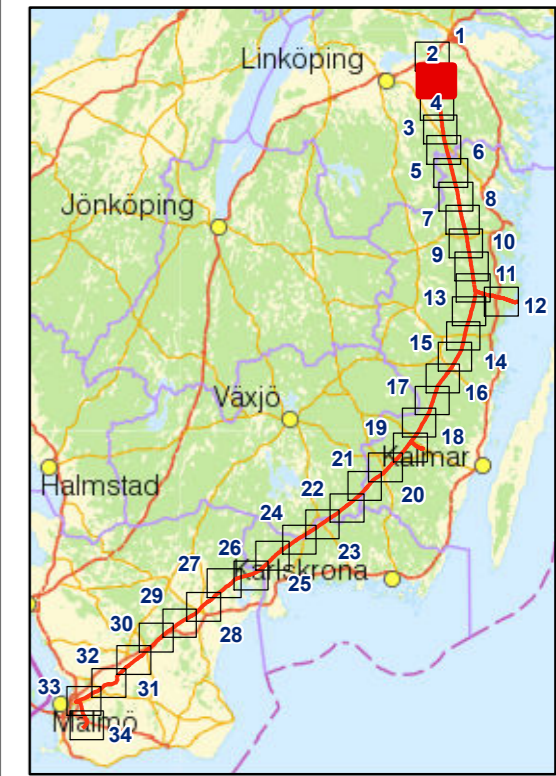
Datum: 2016-09-14  
Skala (A3): 1: 50000  
Koordinatsystem: SWEREF99 TM

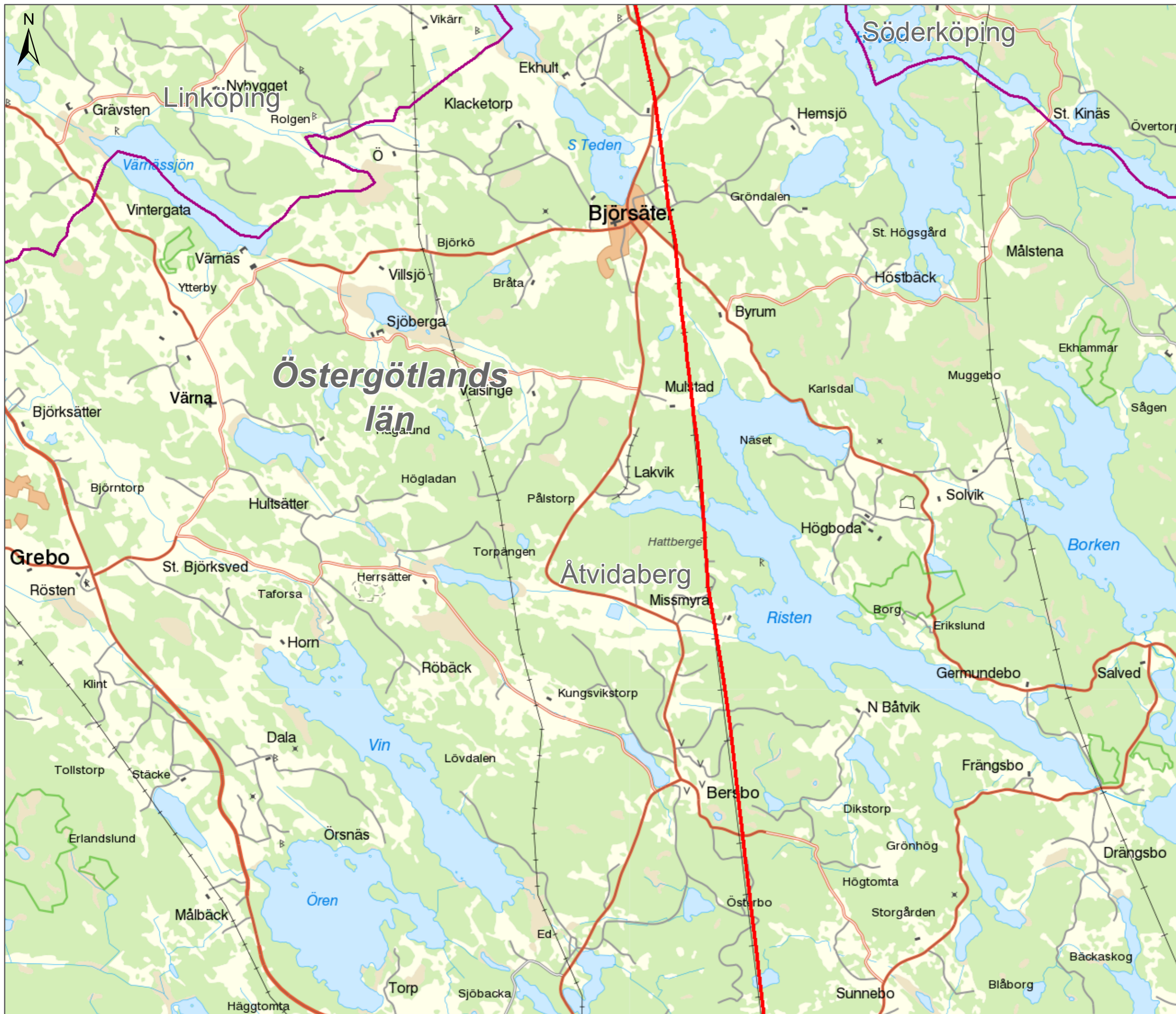


© Lantmäteriet, Affärsverket svenska kraftnät - Geodatasamverkan

### Teckenförklaring

- Luftledning Kimstad-Sege-Arrie
- Stationer 220-400 kV
- Kommungräns
- Länsgräns

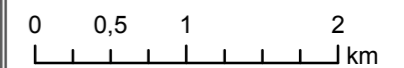




# BILAGA 1 Koncessionskarta 400 kV luftledning Kimstad-Sege-

3

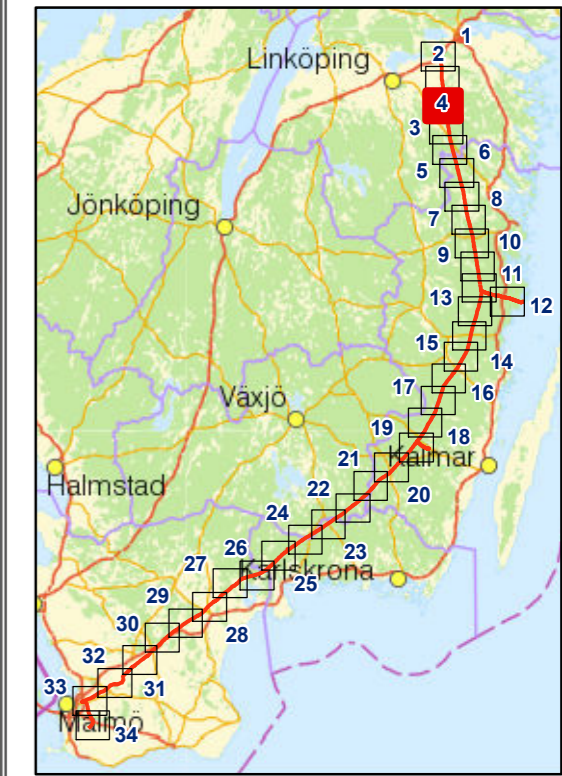
Datum: 2016-09-14  
Skala (A3): 1: 50000  
Koordinatsystem: SWEREF99 TM

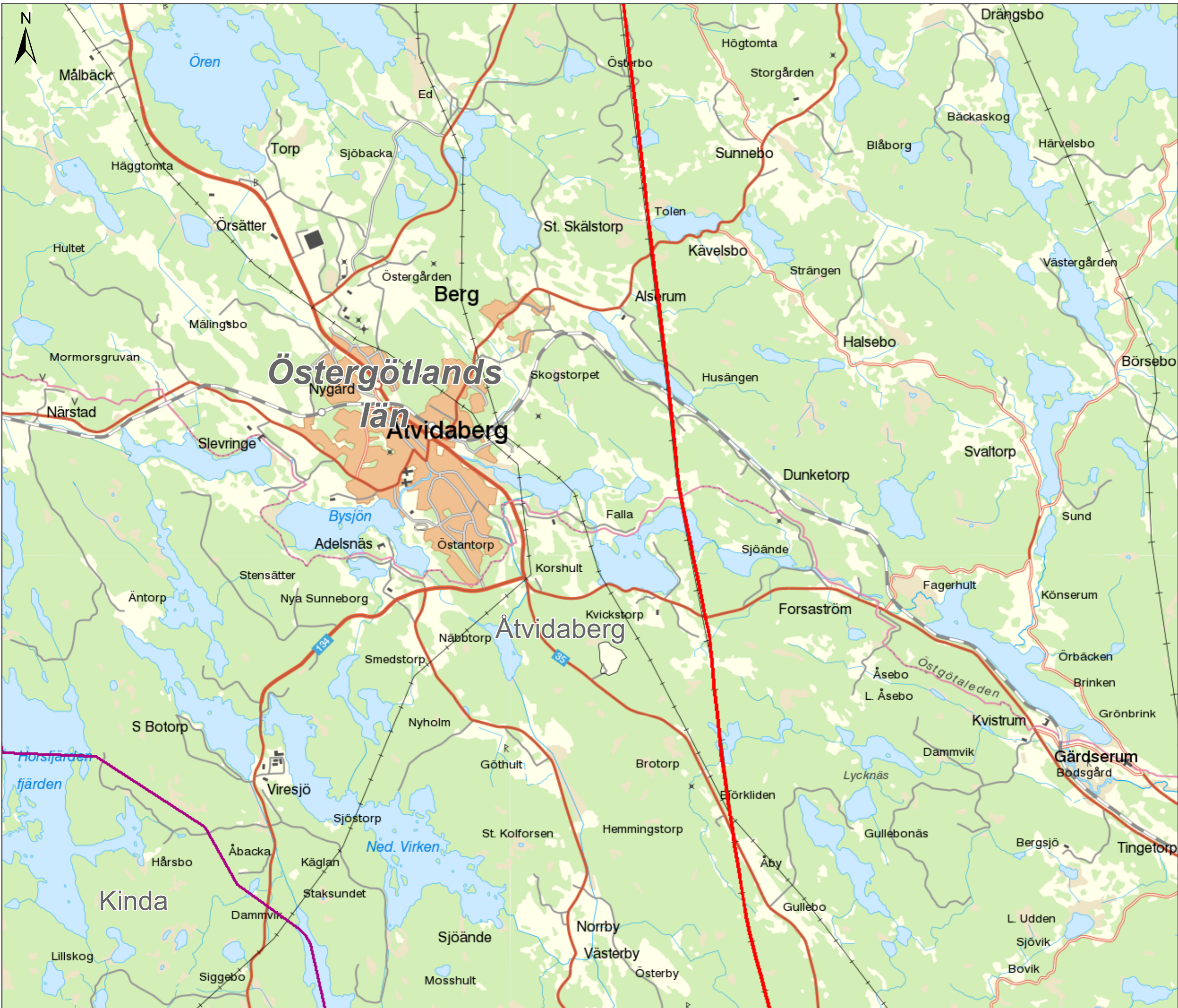


© Lantmäteriet, Affärsverket svenska kraftnät - Geodatasamverkan

## Teckenförklaring

- Luftledning Kimstad-Sege-Arrie
- Stationer 220-400 kV
- Kommungräns
- Länsgräns

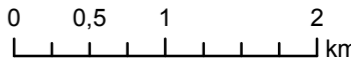




# BILAGA 1 Koncessionskarta 400 kV luftledning Kimstad-Sege-

4

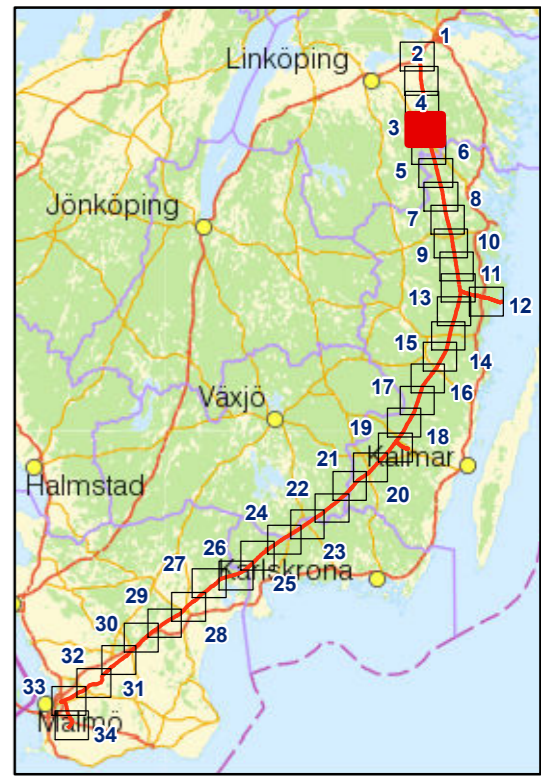
Datum: 2016-09-14  
Skala (A3): 1: 50000  
Koordinatsystem: SWEREF99 TM

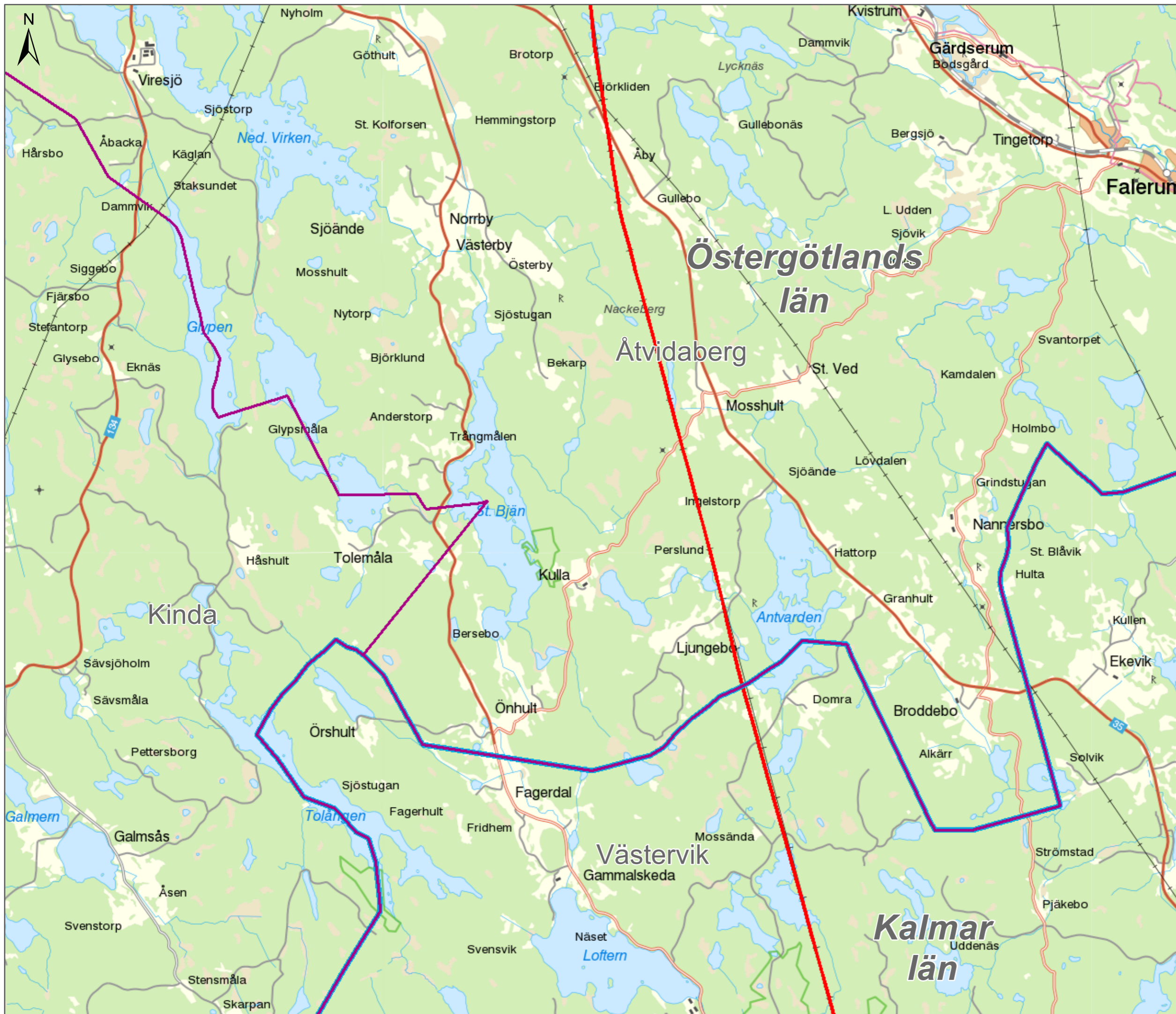


© Lantmäteriet, Affärsverket svenska kraftnät - Geodatasamverkan

### Teckenförklaring

- Luftledning Kimstad-Sege-Arrie
- Stationer 220-400 kV
- Kommungräns
- Länsgräns

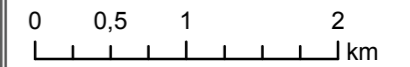




# BILAGA 1 Koncessionskarta 400 kV luftledning Kimstad-Sege-

5

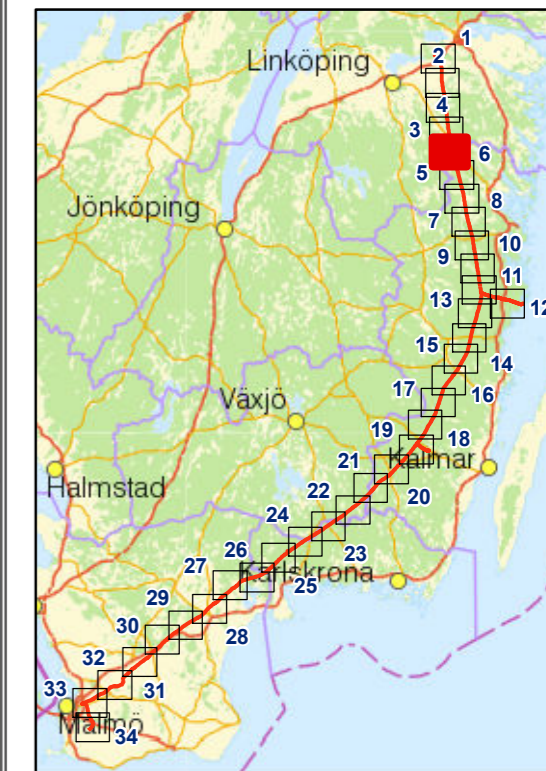
Datum: 2016-09-14  
Skala (A3): 1: 50000  
Koordinatsystem: SWEREF99 TM

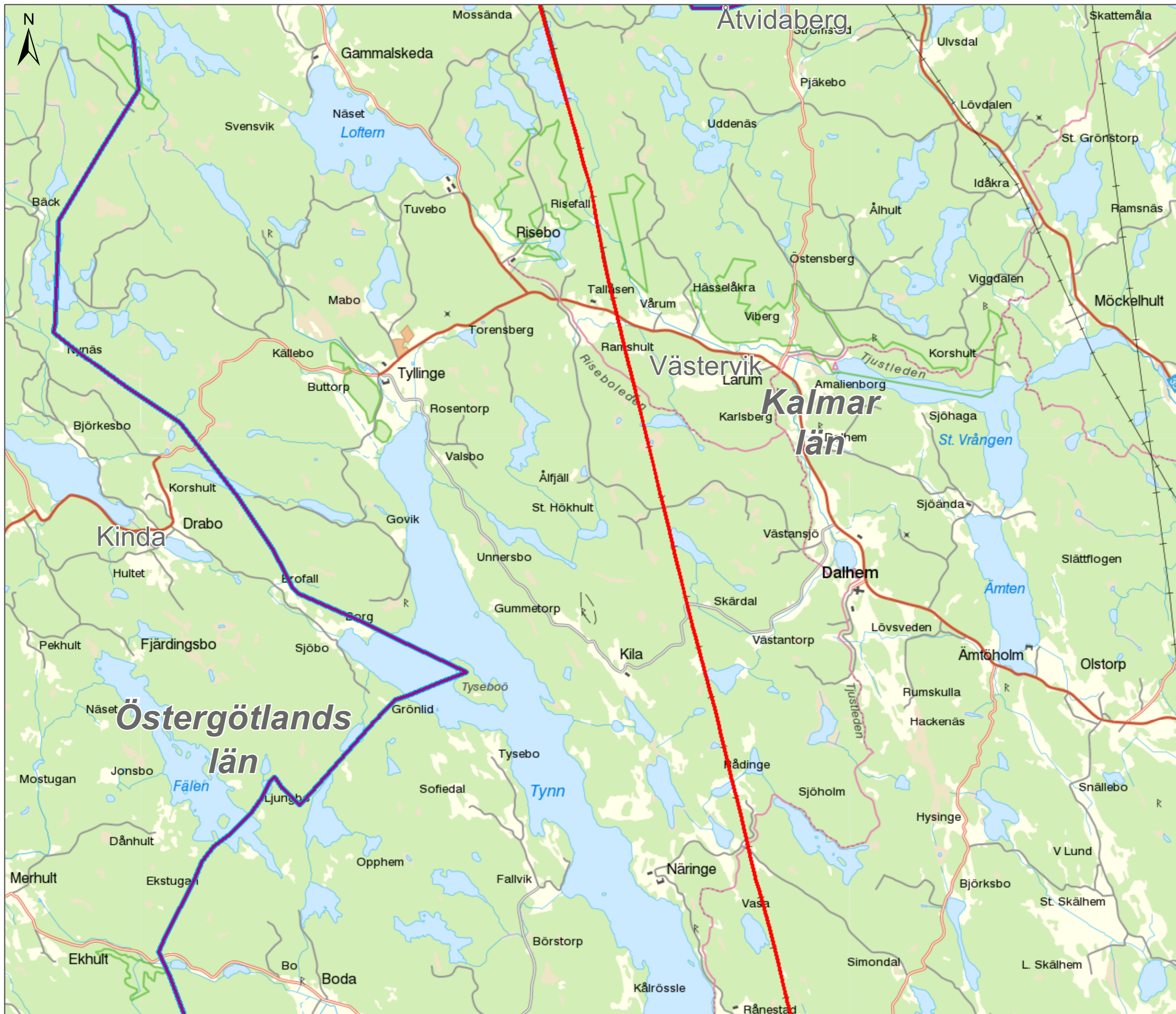


© Lantmäteriet, Affärsverket svenska kraftnät - Geodatasamverkan

## Teckenförklaring

- Luftledning Kimstad-Sege-Arrie
- Stationer 220-400 kV
- Kommungräns
- Länsgräns





# BILAGA 1

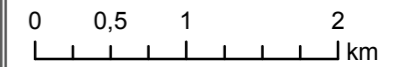
## Koncessionskarta

### 400 kV luftledning

### Kimstad-Sege-

6

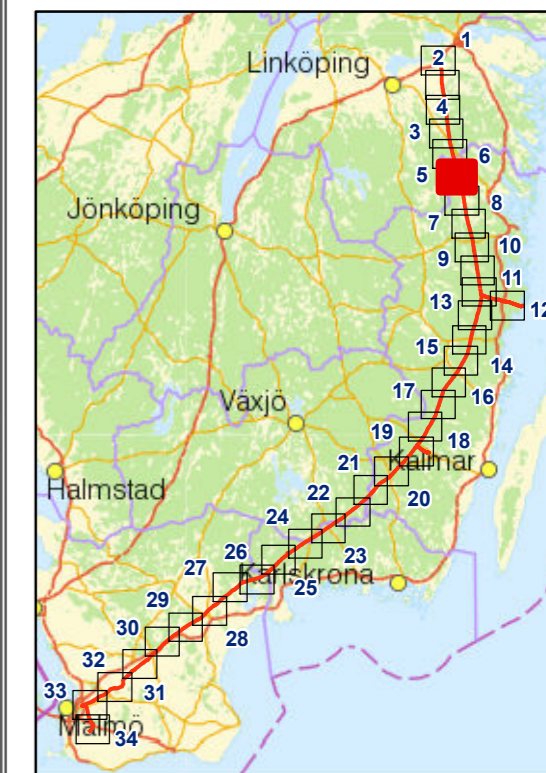
Datum: 2016-09-14  
 Skala (A3): 1: 50000  
 Koordinatsystem: SWEREF99 TM



© Lantmäteriet, Affärsverket svenska kraftnät - Geodatasamverkan

#### Teckenförklaring

- Luftledning Kimstad-Sege-Arrie
- Stationer 220-400 kV
- Kommungräns
- Länsgräns





# BILAGA 1

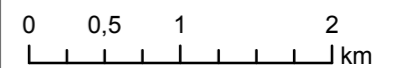
## Koncessionskarta

### 400 kV luftledning

### Kimstad-Sege-

Datum: 2016-09-14  
 Skala (A3): 1: 50000  
 Koordinatsystem: SWEREF99 TM

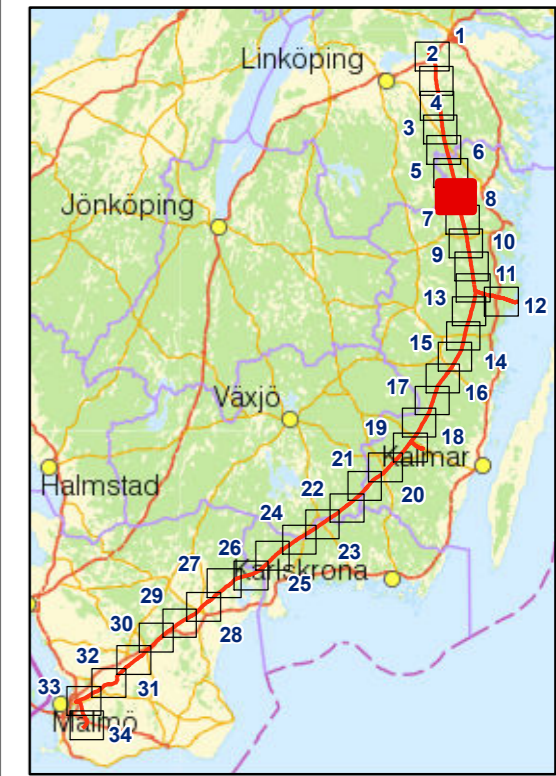
7

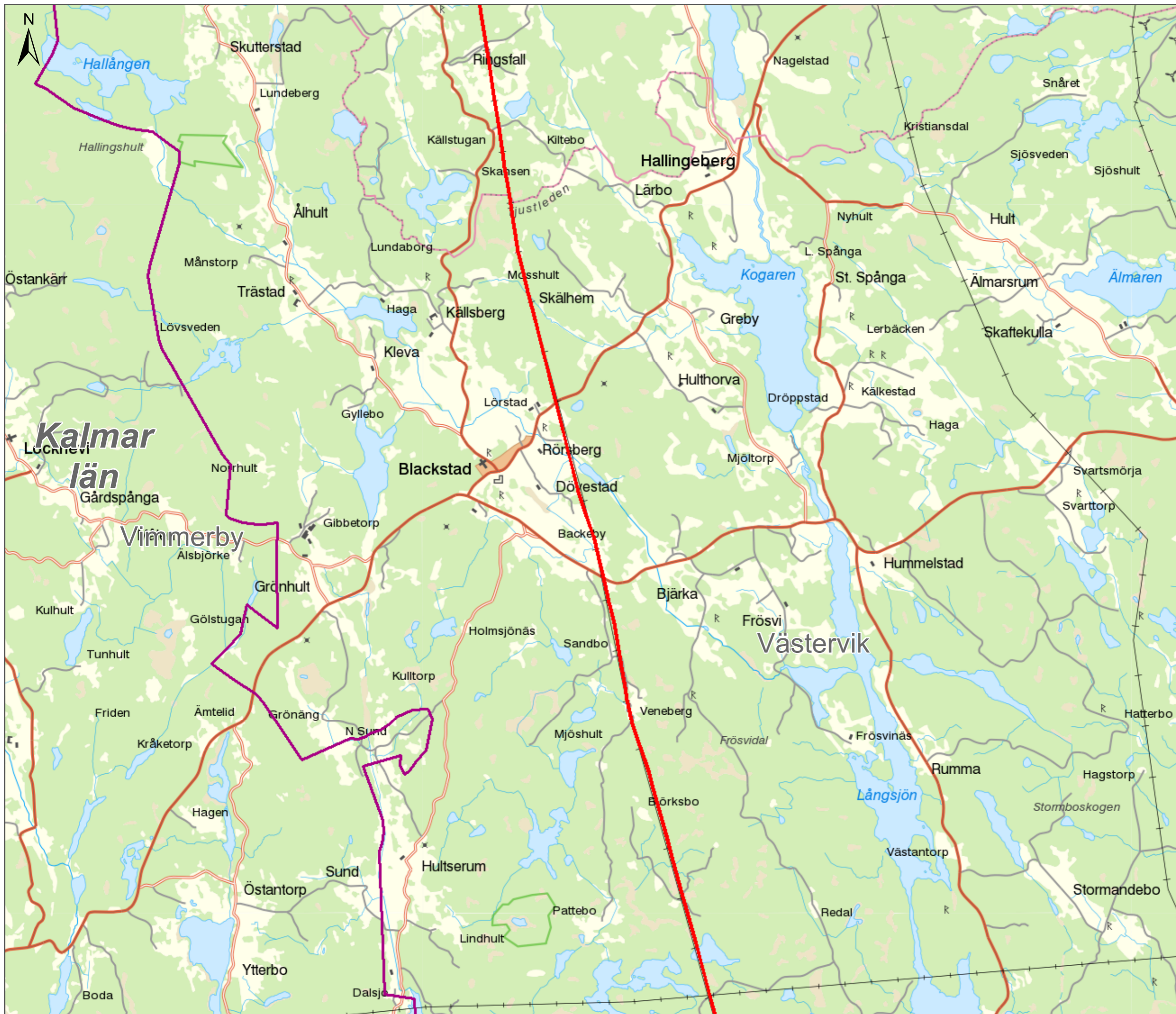


© Lantmäteriet, Affärsverket svenska kraftnät - Geodatasamverkan

#### Teckenförklaring

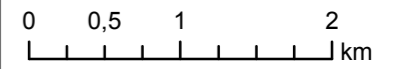
- Luftledning Kimstad-Sege-Arrie
- Stationer 220-400 kV
- Kommungräns
- Länsgräns





# BILAGA 1 Koncessionskarta 400 kV luftledning Kimstad-Sege-

Datum: 2016-09-14  
Skala (A3): 1: 50000  
Koordinatsystem: SWEREF99 TM

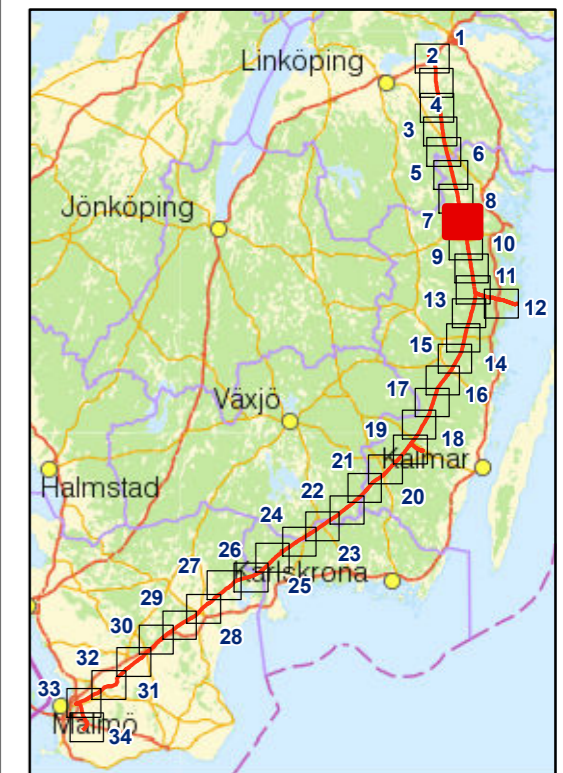


© Lantmäteriet, Affärsverket svenska kraftnät - Geodatasamverkan

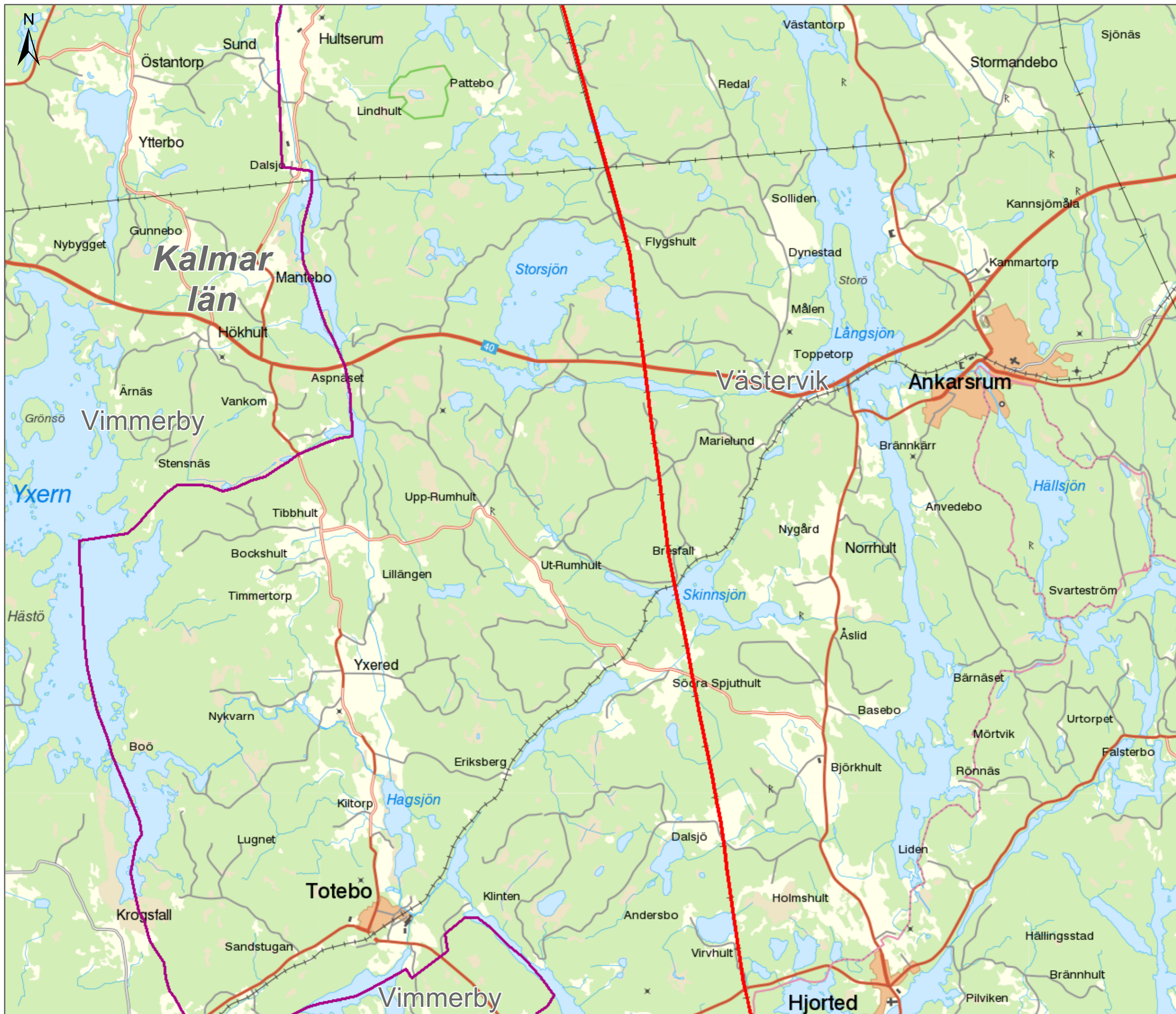
8

## Teckenförklaring

- Luftledning Kimstad-Sege-Arrie
- Stationer 220-400 kV
- Kommungräns
- Länsgräns



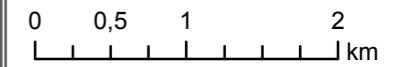




# BILAGA 1 Koncessionskarta 400 kV luftledning Kimstad-Sege-





9

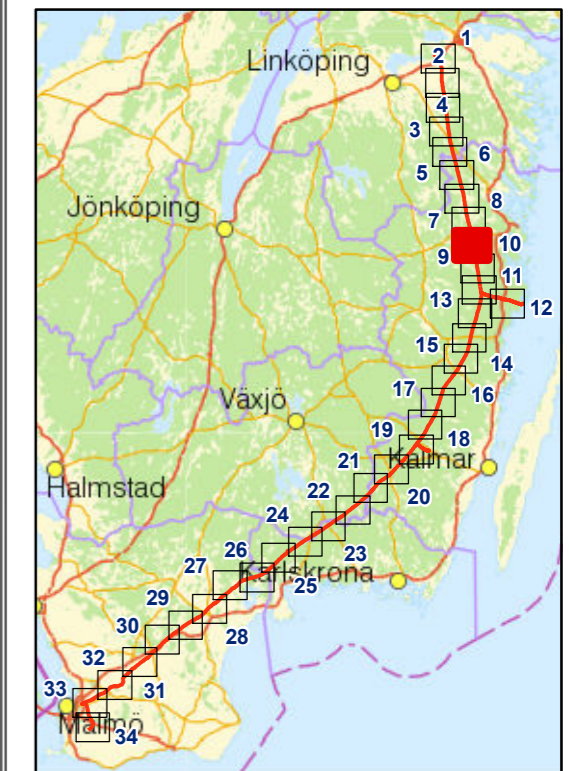
Datum: 2016-09-14  
Skala (A3): 1: 50000  
Koordinatsystem: SWEREF99 TM

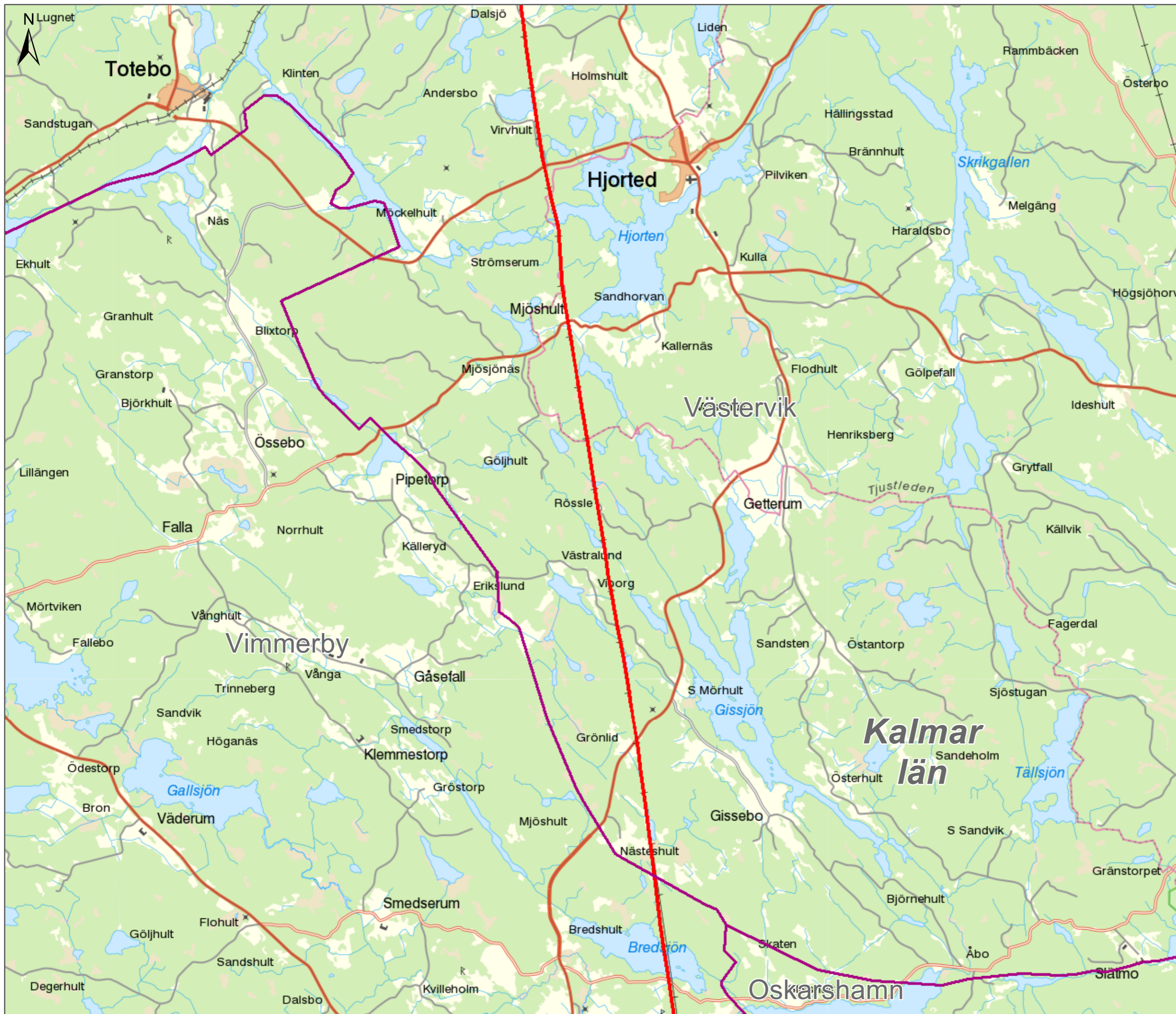


© Lantmäteriet, Affärsverket svenska kraftnät - Geodatasamverkan

## Teckenförklaring

-  Luftledning Kimstad-Sege-Arrie
-  Stationer 220-400 kV
-  Kommungräns
-  Länsgräns

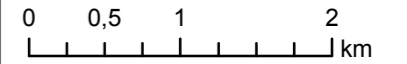




# BILAGA 1 Koncessionskarta 400 kV luftledning Kimstad-Sege-

Datum: 2016-09-14  
Skala (A3): 1: 50000  
Koordinatsystem: SWEREF99 TM

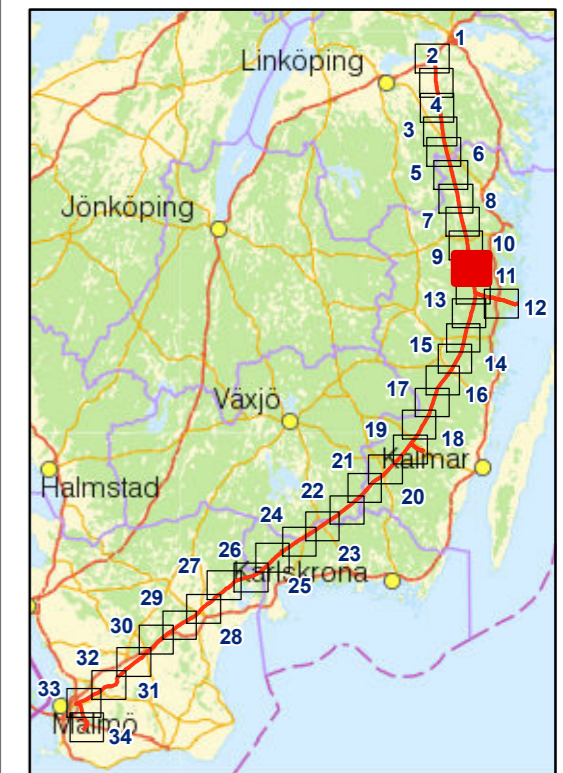
10



© Lantmäteriet, Affärsverket svenska kraftnät - Geodatasamverkan

## Teckenförklaring

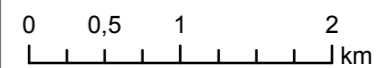
- Luftledning Kimstad-Sege-Arrie
- Stationer 220-400 kV
- Kommungräns
- Länsgräns



# BILAGA 1 Koncessionskarta 400 kV luftledning Kimstad-Sege-

Datum: 2016-09-14  
Skala (A3): 1: 50000  
Koordinatsystem: SWEREF99 TM

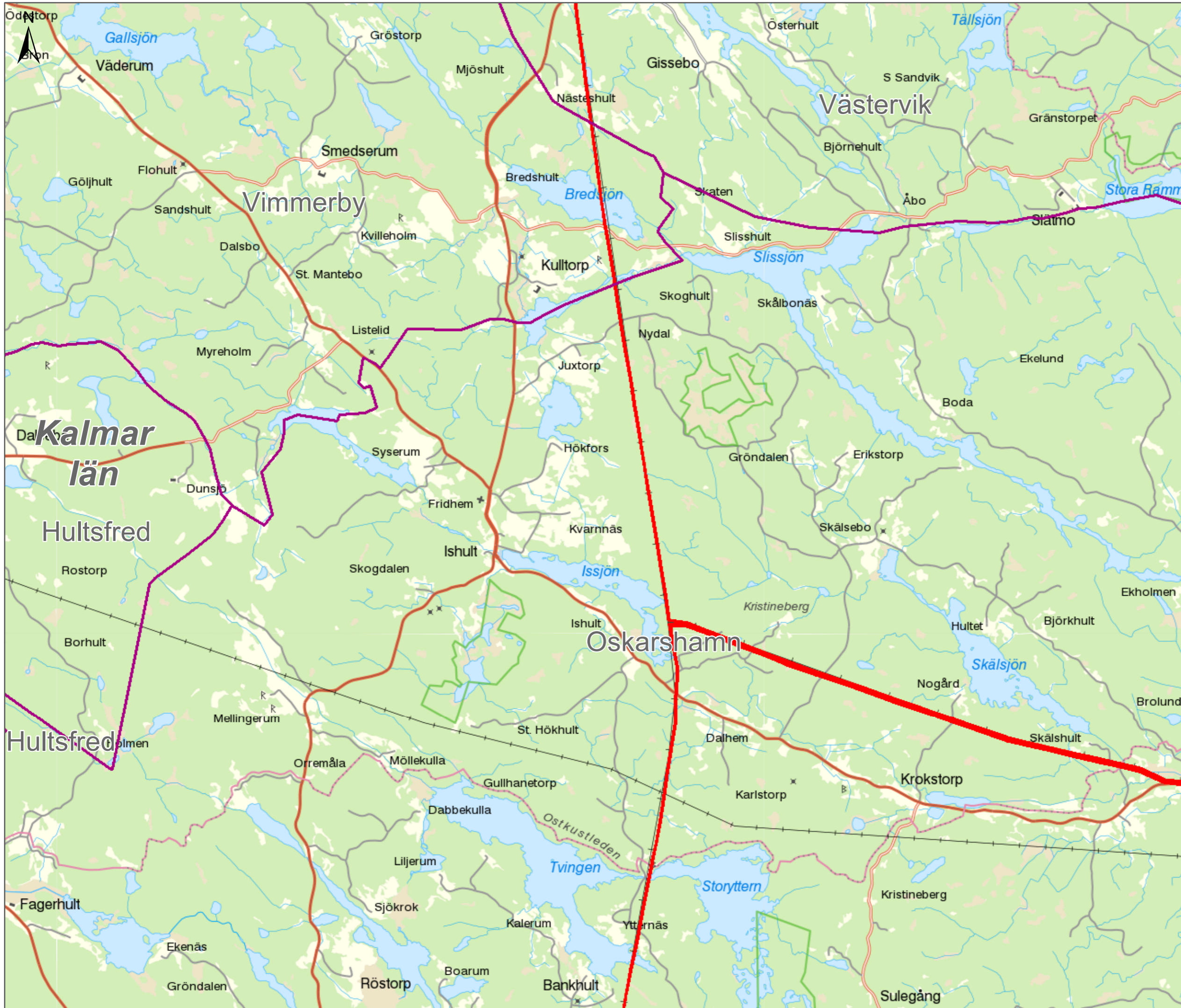
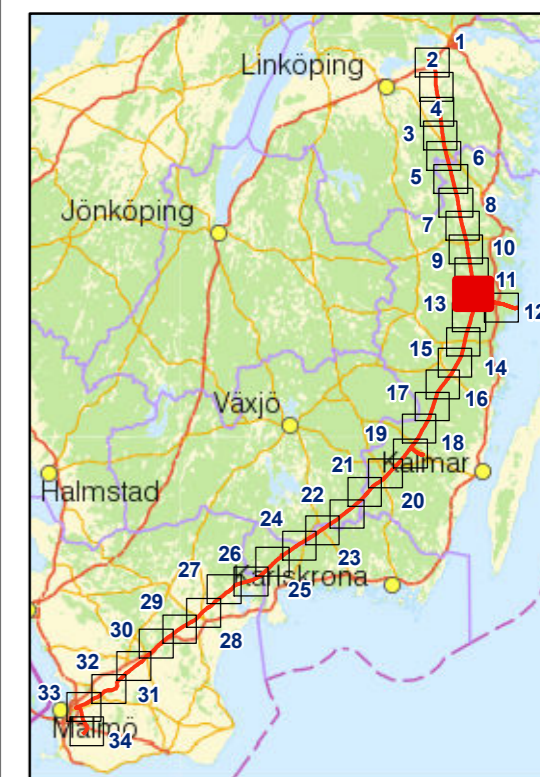
11



© Lantmäteriet, Affärsverket svenska kraftnät - Geodatasamverkan

## Teckenförklaring

- Luftledning Kimstad-Sege-Arrie
- Stationer 220-400 kV
- Kommungräns
- Länsgräns





# BILAGA 1

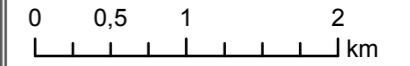
## Koncessionskarta

### 400 kV luftledning

### Kimstad-Sege-

Datum: 2016-09-14  
 Skala (A3): 1: 50000  
 Koordinatsystem: SWEREF99 TM

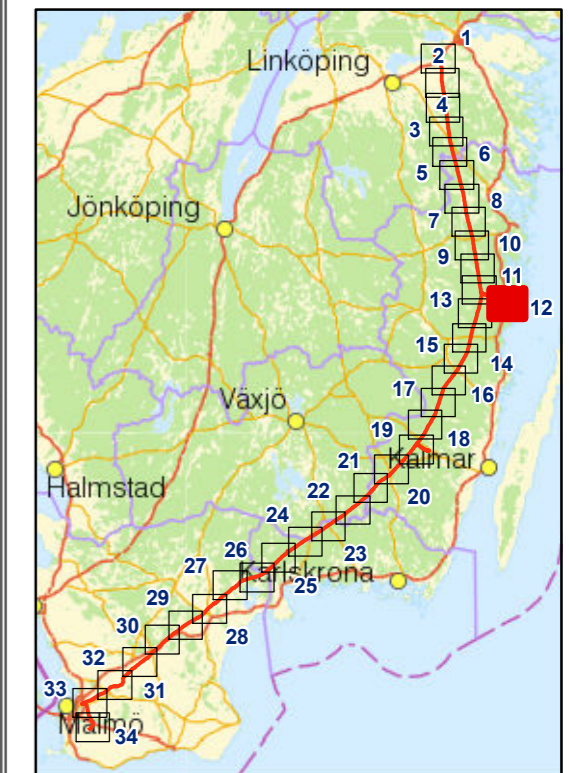
12

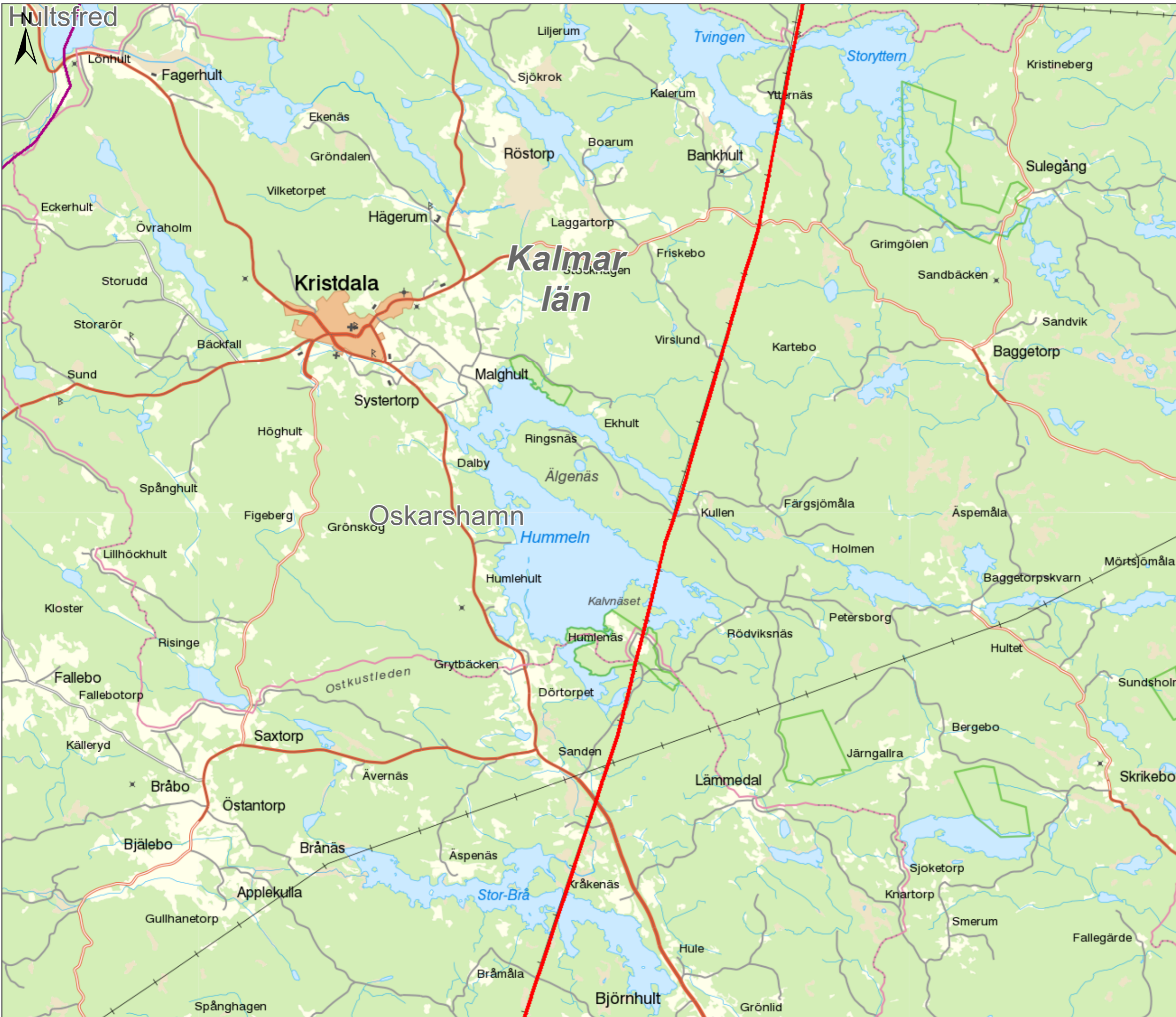


© Lantmäteriet, Affärsverket svenska kraftnät - Geodatasamverkan

#### Teckenförklaring

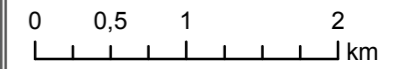
- Luftledning Kimstad-Sege-Arrie
- Stationer 220-400 kV
- Kommungräns
- Länsgräns





# BILAGA 1 Koncessionskarta 400 kV luftledning Kimstad-Sege-





Datum: 2016-09-14  
Skala (A3): 1: 50000  
Koordinatsystem: SWEREF99 TM

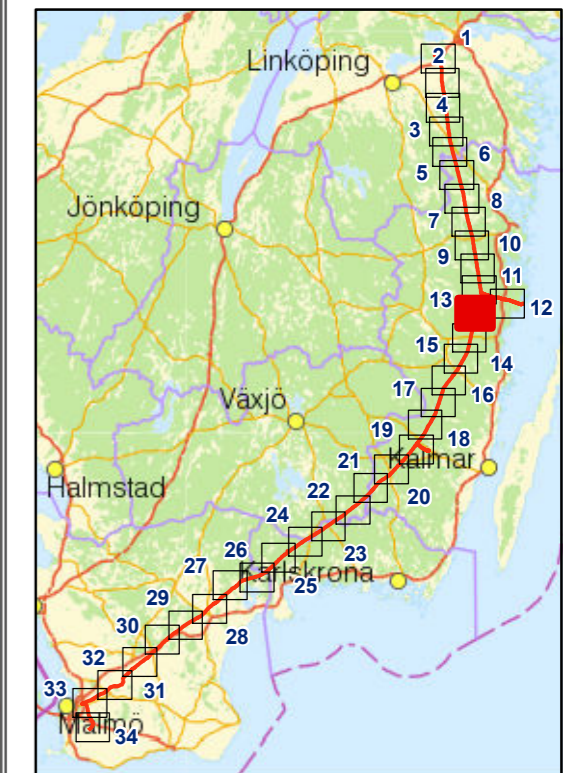


© Lantmäteriet, Affärsverket svenska kraftnät - Geodatasamverkan

13

## Teckenförklaring

-  Luftledning Kimstad-Sege-Arrie
-  Stationer 220-400 kV
-  Kommungräns
-  Länsgräns





# BILAGA 1

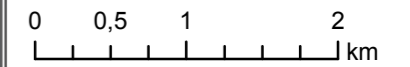
## Koncessionskarta

### 400 kV luftledning

### Kimstad-Sege-

Datum: 2016-09-14  
 Skala (A3): 1: 50000  
 Koordinatsystem: SWEREF99 TM

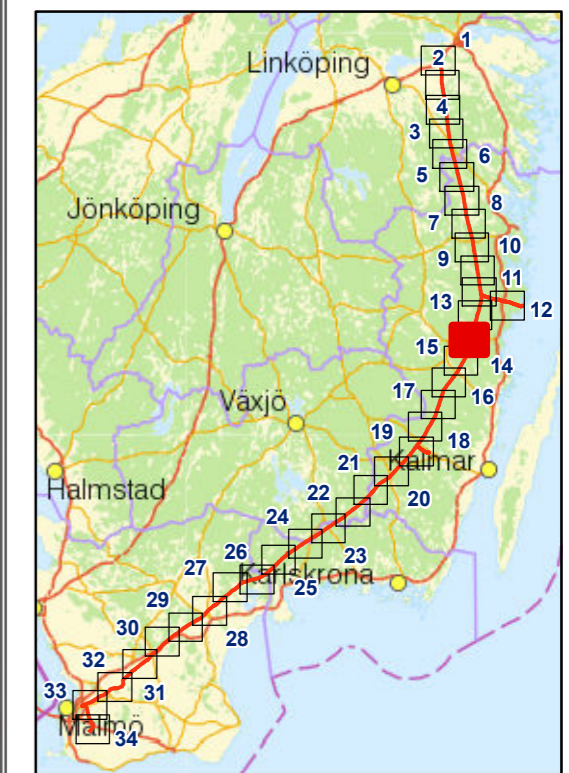
14

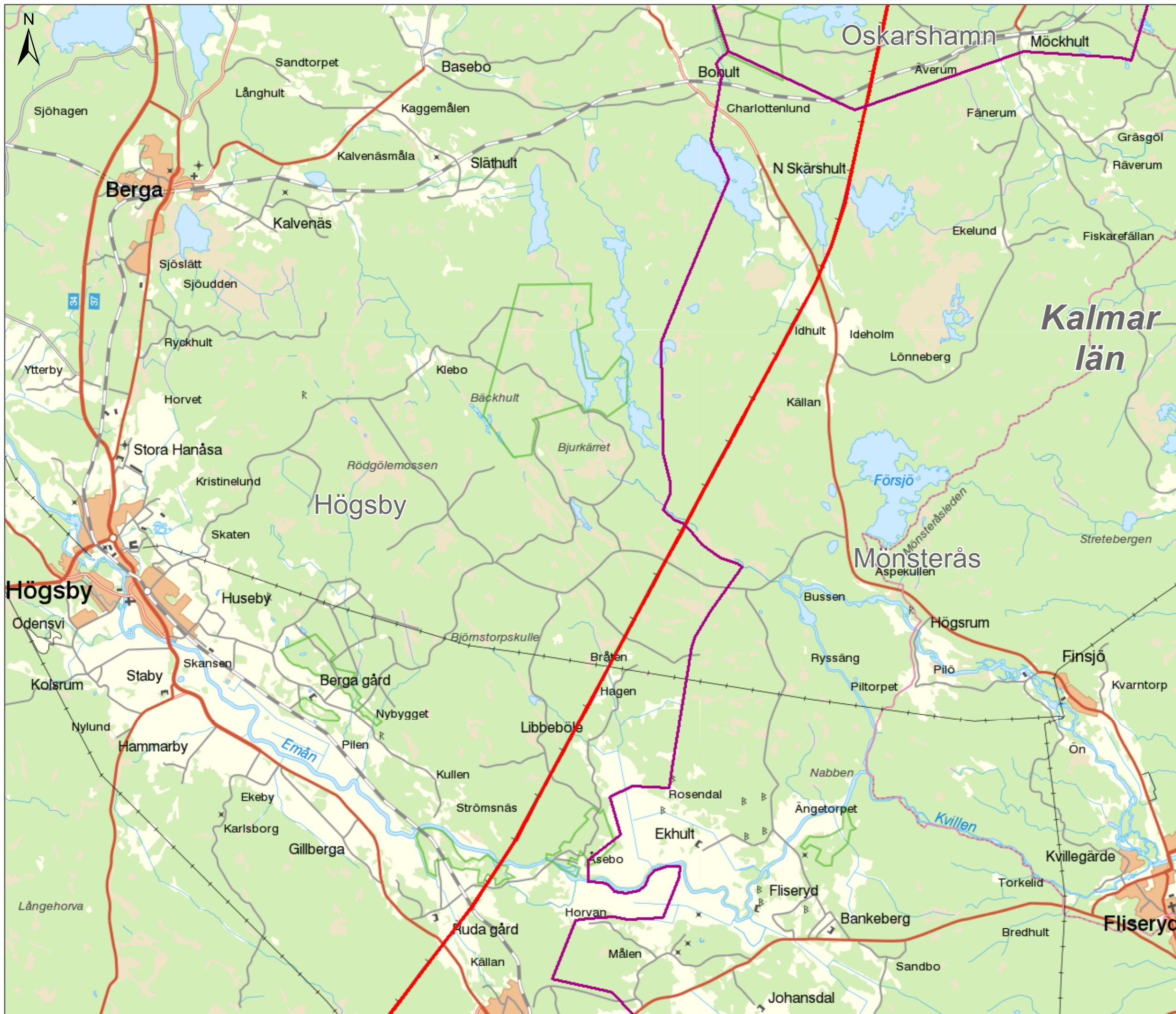


© Lantmäteriet, Affärsverket svenska Kraftnät - Geodatasamverkan

#### Teckenförklaring

- Luftledning Kimstad-Sege-Arrie
- Stationer 220-400 kV
- Kommungräns
- Länsgräns

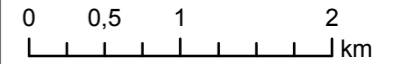




# BILAGA 1 Koncessionskarta 400 kV luftledning Kimstad-Sege-

Datum: 2016-09-14  
Skala (A3): 1: 50000  
Koordinatsystem: SWEREF99 TM

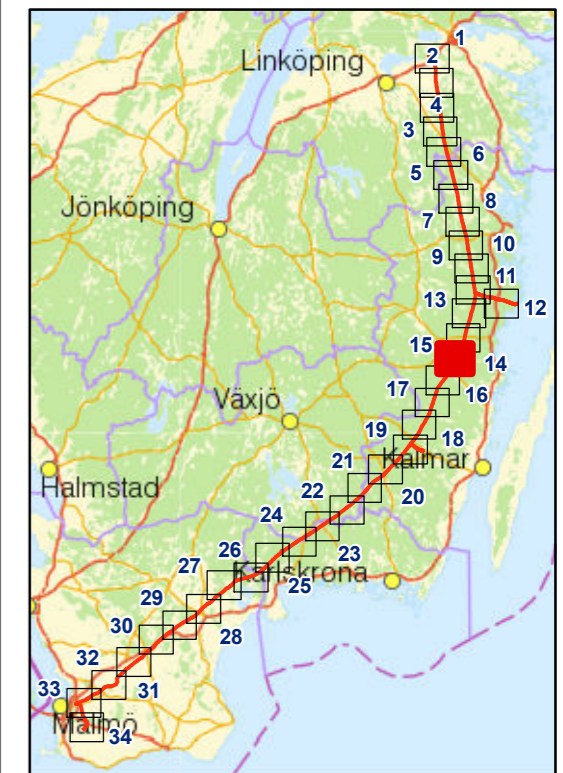
15

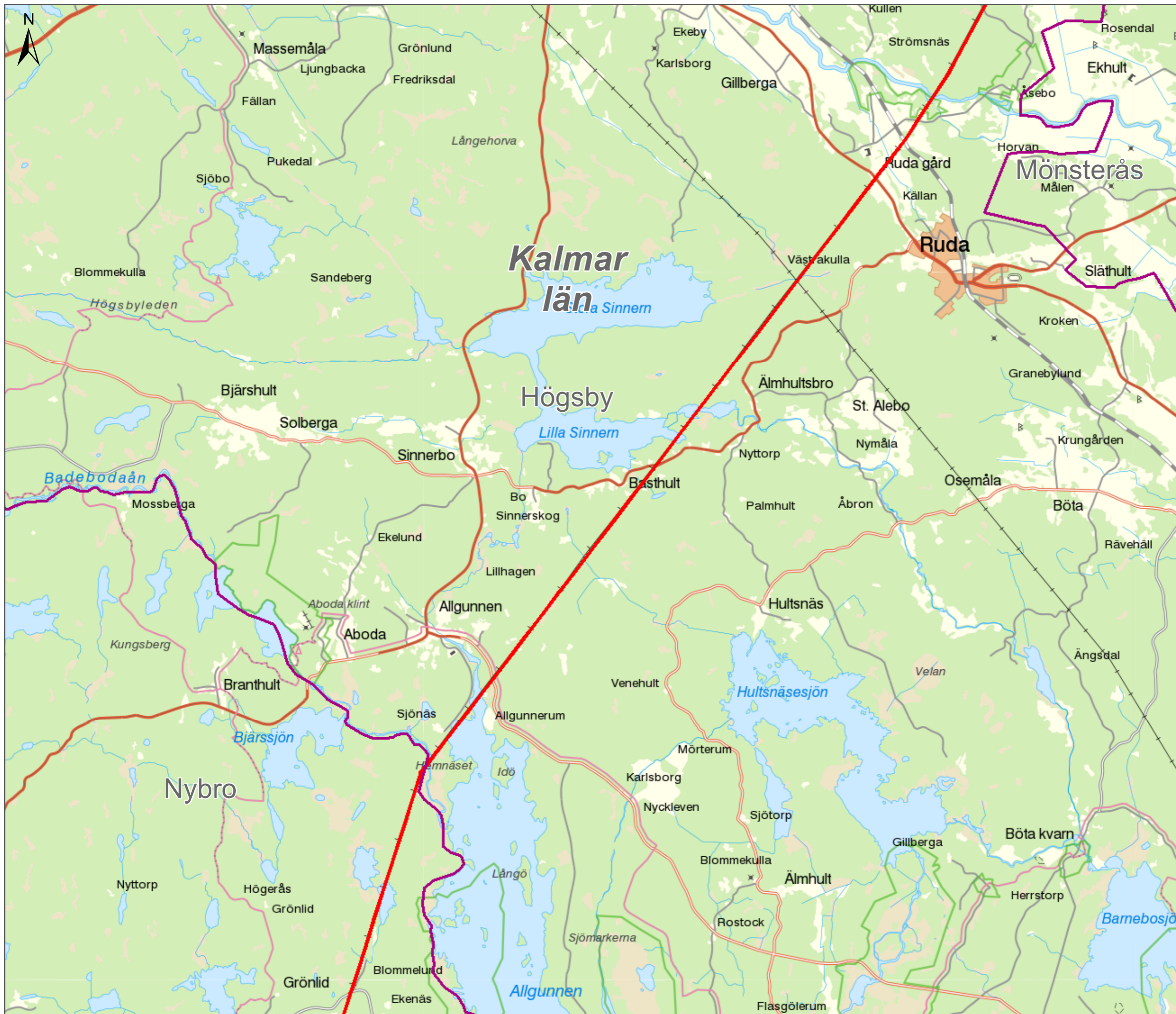


© Lantmäteriet, Affärsverket svenska kraftnät - Geodatasamverkan

## Teckenförklaring

- Luftledning Kimstad-Sege-Arrie
- Stationer 220-400 kV
- Kommungräns
- Länsgräns

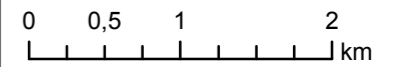




# BILAGA 1 Koncessionskarta 400 kV luftledning Kimstad-Sege-

Datum: 2016-09-14  
Skala (A3): 1: 50000  
Koordinatsystem: SWEREF99 TM

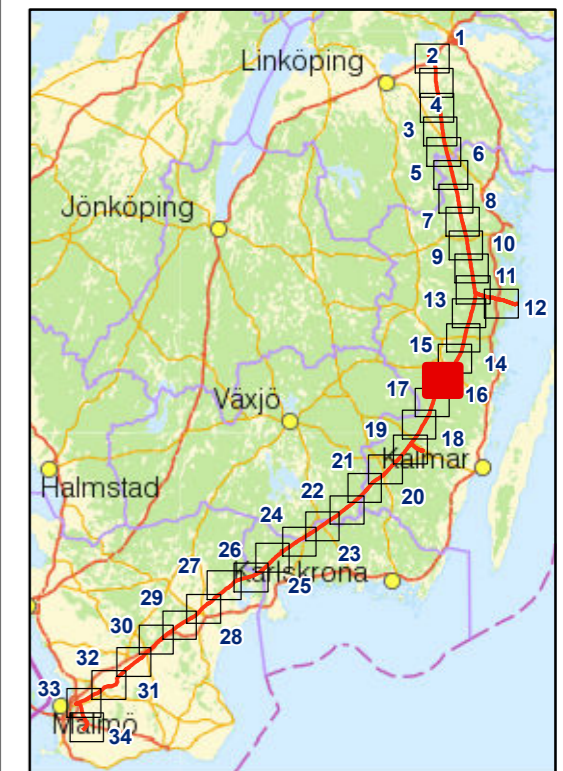
16



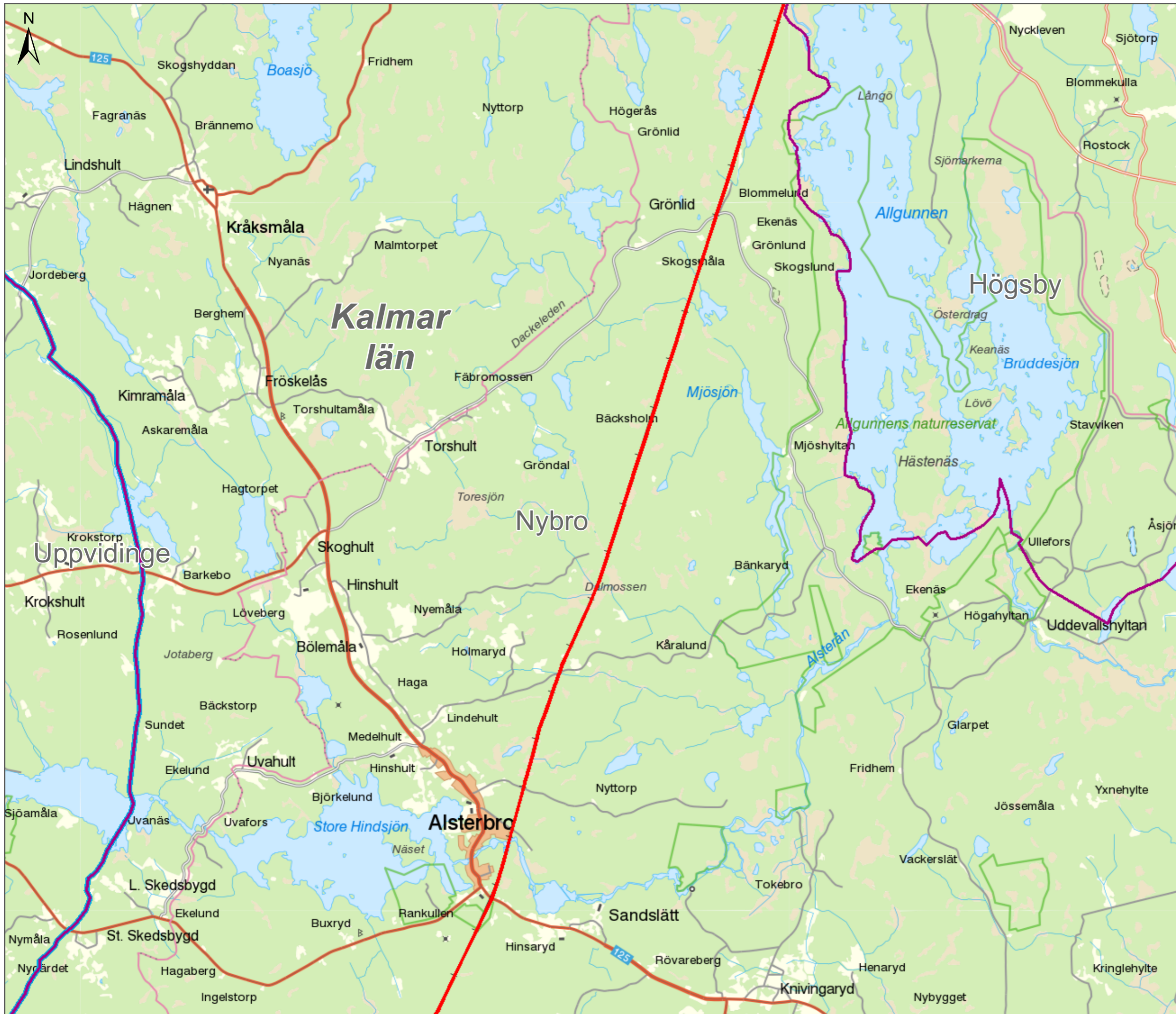
© Lantmäteriet, Affärsverket svenska kraftnät - Geodatasamverkan

## Teckenförklaring

- Luftledning Kimstad-Sege-Arrie
- Stationer 220-400 kV
- Kommungräns
- Länsgräns



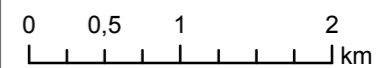




# BILAGA 1 Koncessionskarta 400 kV luftledning Kimstad-Sege-

Datum: 2016-09-14  
Skala (A3): 1: 50000  
Koordinatsystem: SWEREF99 TM

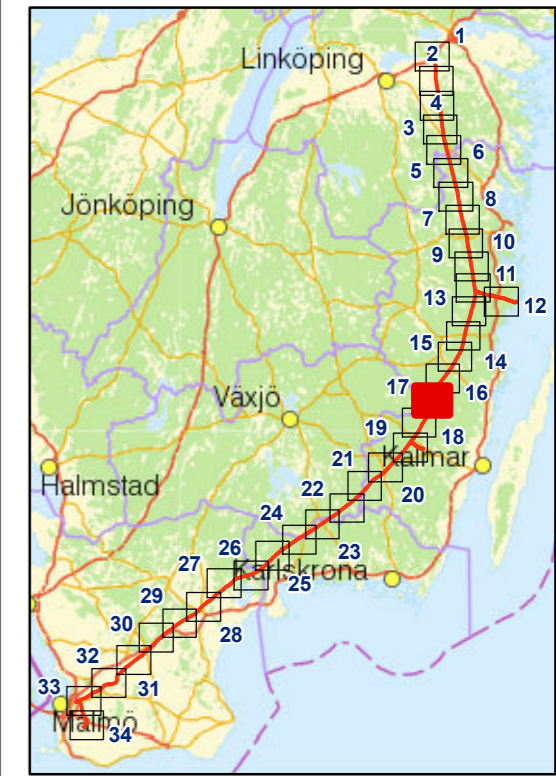
17

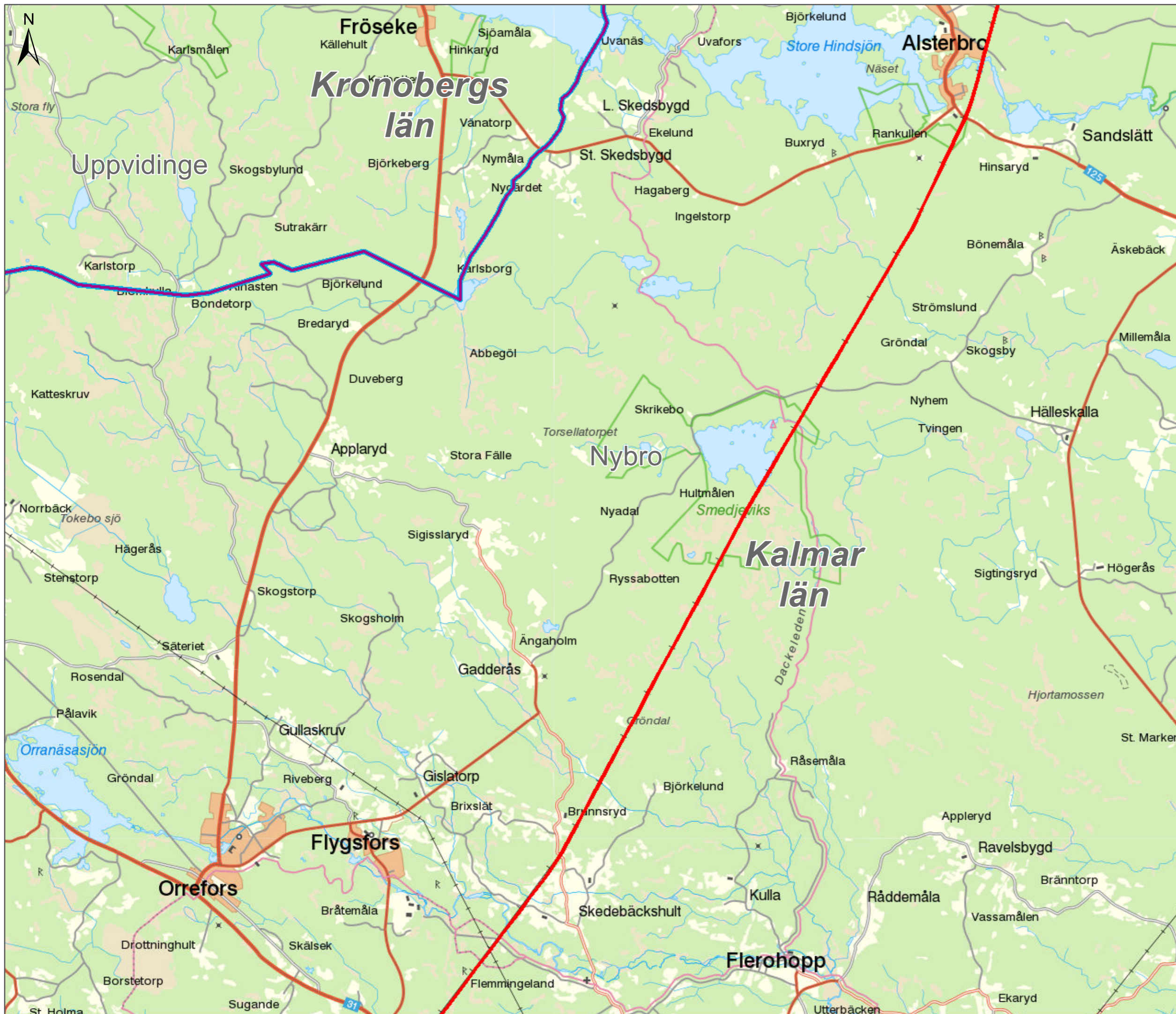


© Lantmäteriet, Affärsverket svenska kraftnät - Geodatasamverkan

## Teckenförklaring

- Luftledning Kimstad-Sege-Arrie
- Stationer 220-400 kV
- Kommungräns
- Länsgräns





# BILAGA 1

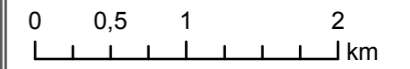
## Koncessionskarta

### 400 kV luftledning

### Kimstad-Sege-

18

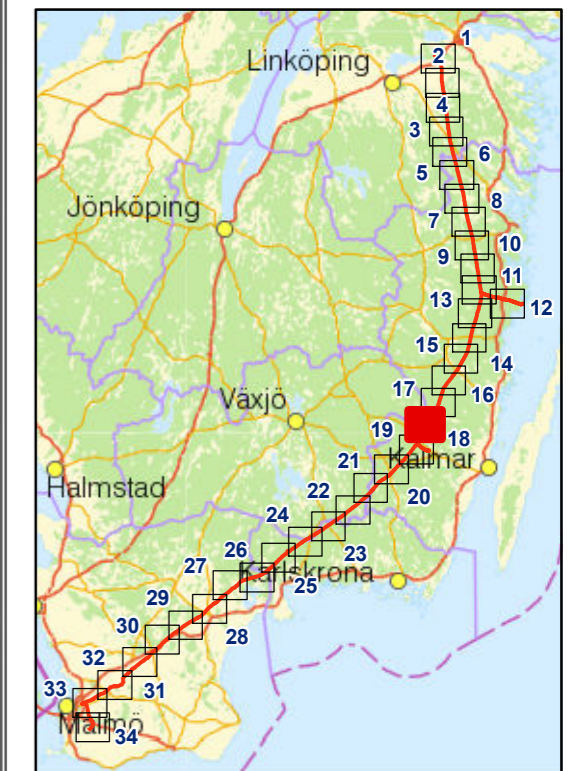
Datum: 2016-09-14  
 Skala (A3): 1: 50000  
 Koordinatsystem: SWEREF99 TM

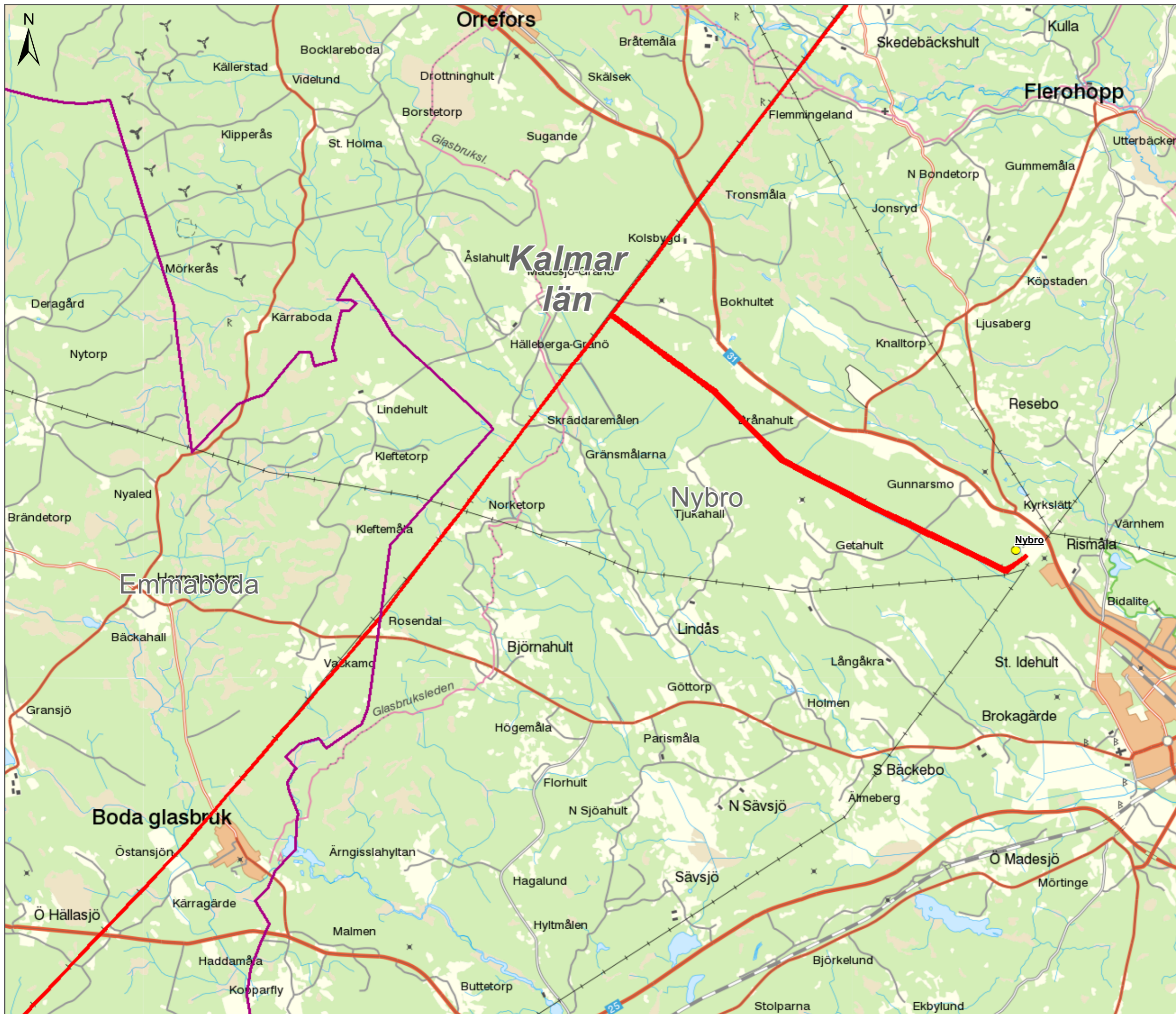


© Lantmäteriet, Affärsverket svenska kraftnät - Geodatasamverkan

#### Teckenförklaring

- Luftledning Kimstad-Sege-Arrie
- Stationer 220-400 kV
- Kommungräns
- Länsgräns

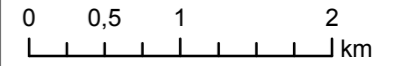




# BILAGA 1 Koncessionskarta 400 kV luftledning Kimstad-Sege-

Datum: 2016-09-14  
Skala (A3): 1: 50000  
Koordinatsystem: SWEREF99 TM

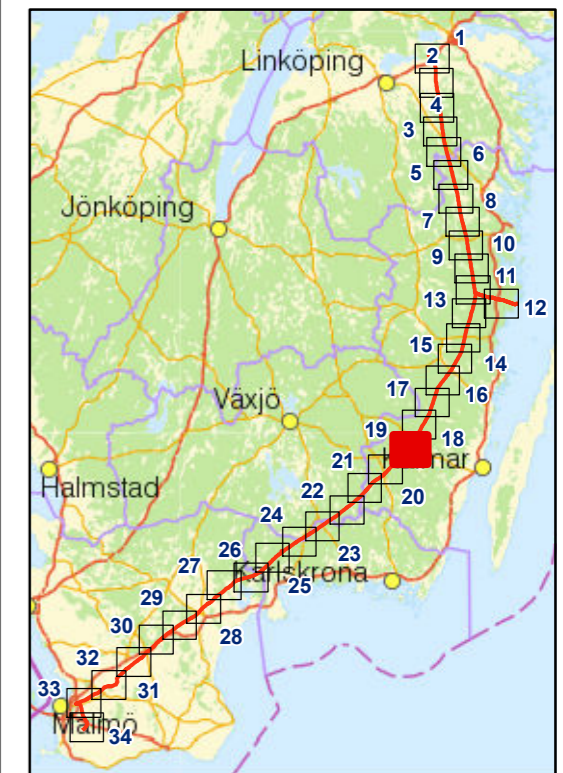
19

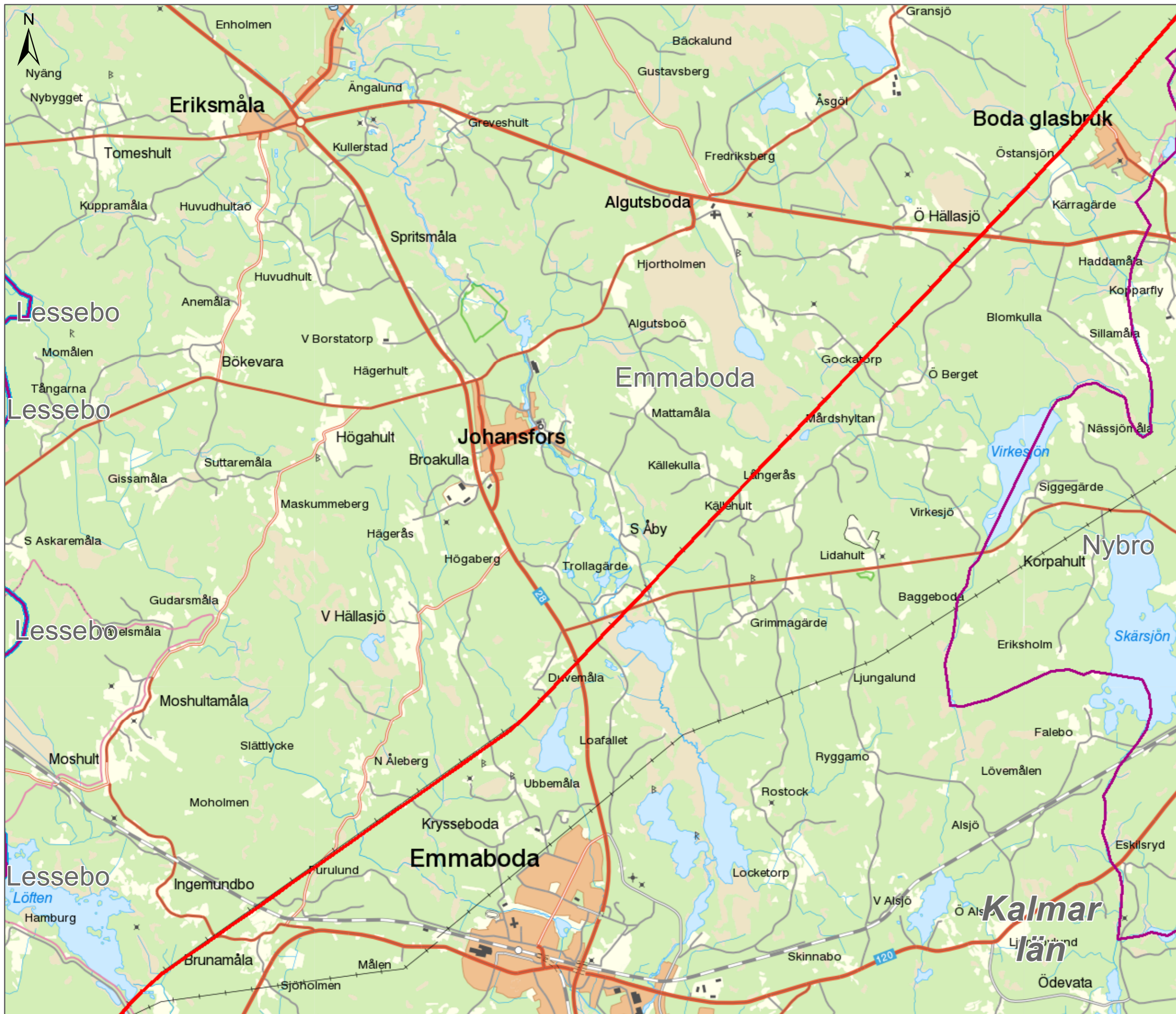


© Lantmäteriet, Affärsverket svenska Kraftnät - Geodatasamverkan

## Teckenförklaring

- Luftledning Kimstad-Sege-Arrie
- Stationer 220-400 kV
- Kommungräns
- Länsgräns

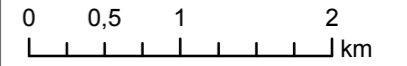




# BILAGA 1 Koncessionskarta 400 kV luftledning Kimstad-Sege-

Datum: 2016-09-14  
Skala (A3): 1: 50000  
Koordinatsystem: SWEREF99 TM

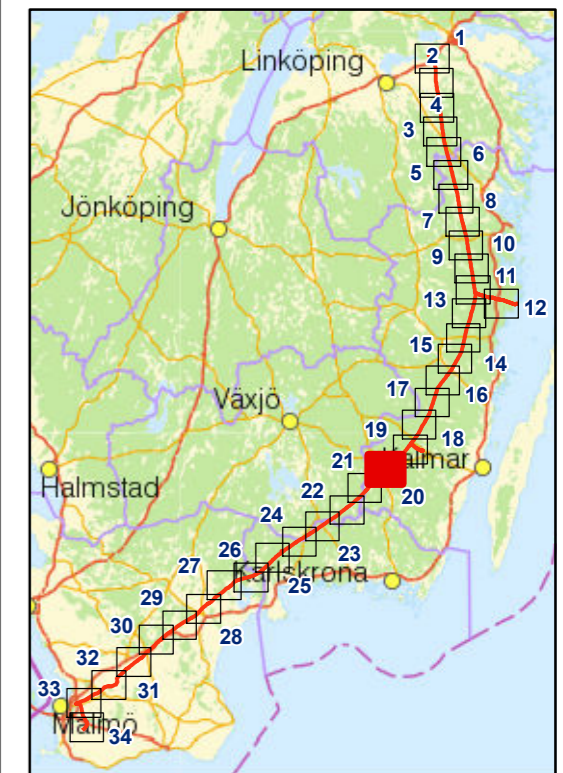
20



© Lantmäteriet, Affärsverket svenska kraftnät - Geodatasamverkan

## Teckenförklaring

- Luftledning Kimstad-Sege-Arrie
- Stationer 220-400 kV
- Kommungräns
- Länsgräns

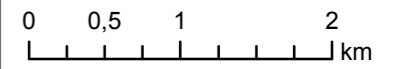




# BILAGA 1 Koncessionskarta 400 kV luftledning Kimstad-Sege-

Datum: 2016-09-14  
Skala (A3): 1: 50000  
Koordinatsystem: SWEREF99 TM

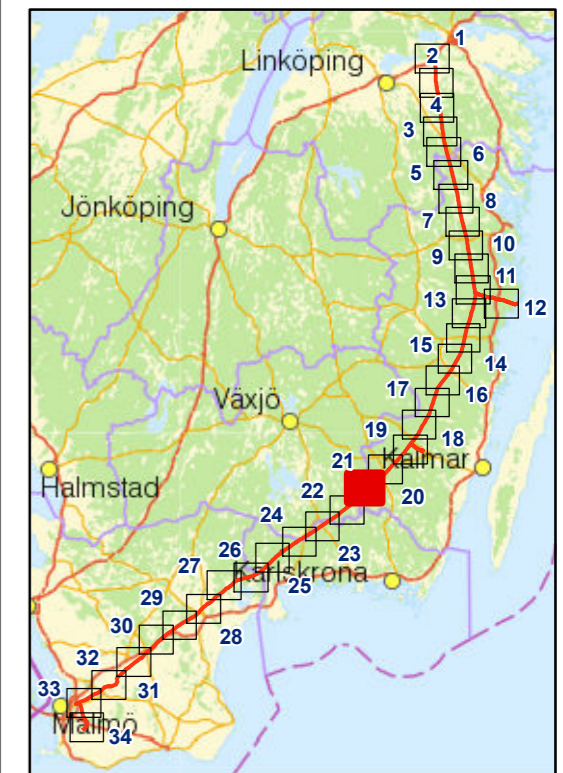
21

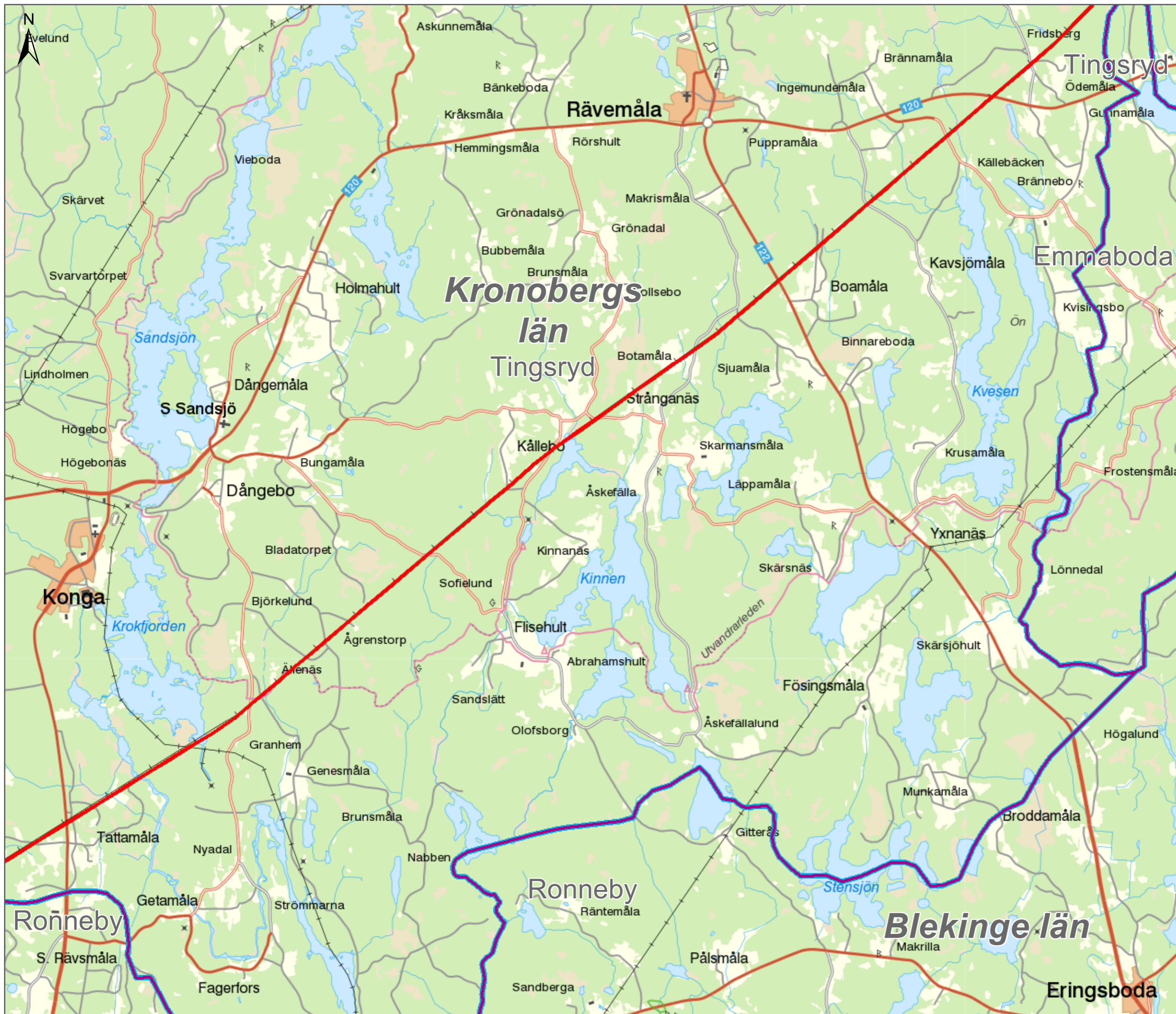


© Lantmäteriet, Affärsverket svenska kraftnät - Geodatasamverkan

## Teckenförklaring

- Luftledning Kimstad-Sege-Arrie
- Stationer 220-400 kV
- Kommungräns
- Länsgräns





# BILAGA 1 Koncessionskarta 400 kV luftledning Kimstad-Sege-

Datum: 2016-09-14  
Skala (A3): 1: 50000  
Koordinatsystem: SWEREF99 TM

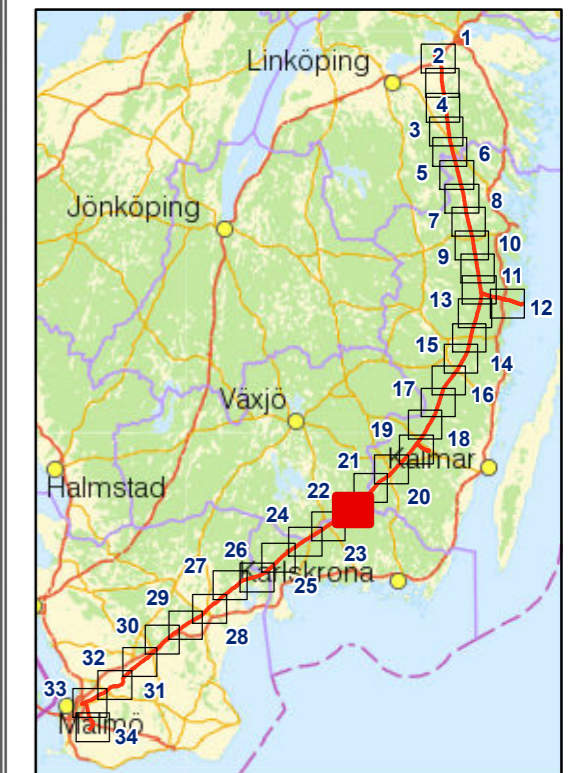
22

0 0,5 1 2 km

© Lantmäteriet, Affärsverket svenska kraftnät - Geodatasamverkan

## Teckenförklaring

- Luftledning Kimstad-Sege-Arrie
- Stationer 220-400 kV
- Kommungräns
- Länsgräns



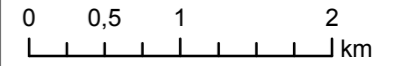




# BILAGA 1 Koncessionskarta 400 kV luftledning Kimstad-Sege-

Datum: 2016-09-14  
Skala (A3): 1: 50000  
Koordinatsystem: SWEREF99 TM

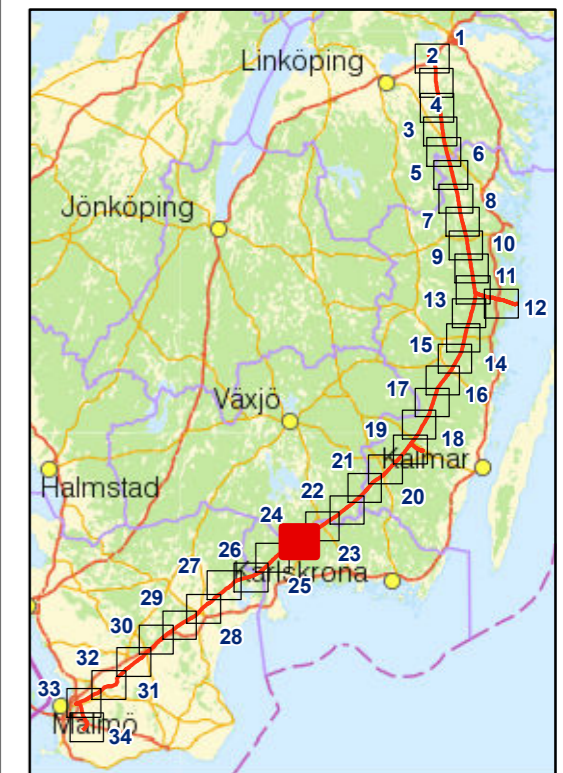
24



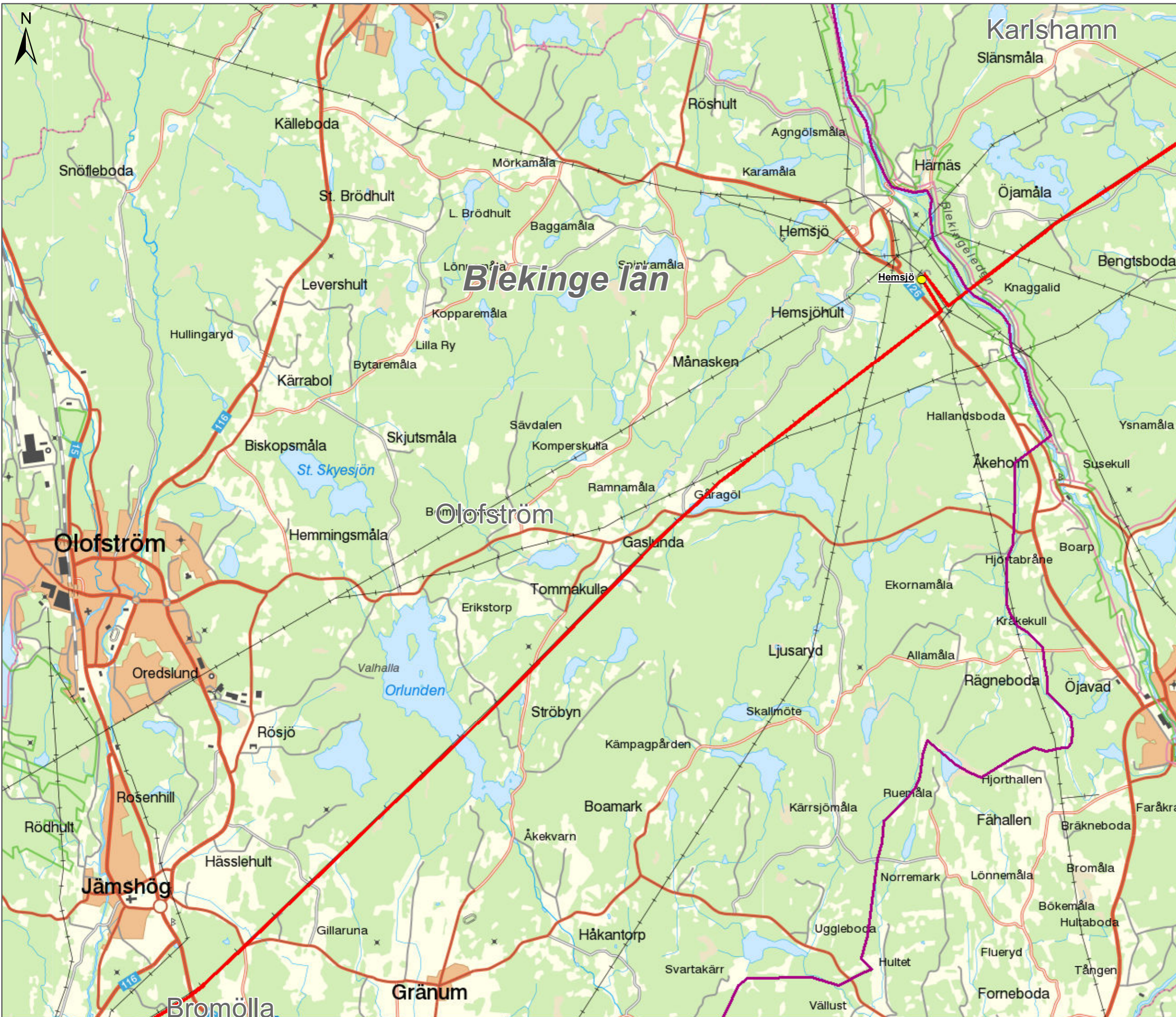
© Lantmäteriet, Affärsverket svenska kraftnät - Geodatasamverkan

## Teckenförklaring

- Luftledning Kimstad-Sege-Arrie
- Stationer 220-400 kV
- Kommungräns
- Länsgräns



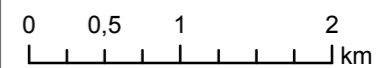




# BILAGA 1 Koncessionskarta 400 kV luftledning Kimstad-Sege-

Datum: 2016-09-14  
Skala (A3): 1: 50000  
Koordinatsystem: SWEREF99 TM

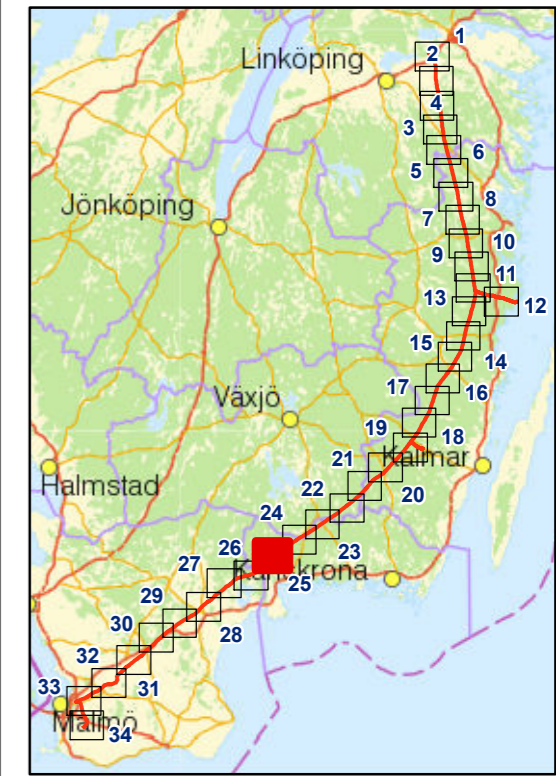
# 25

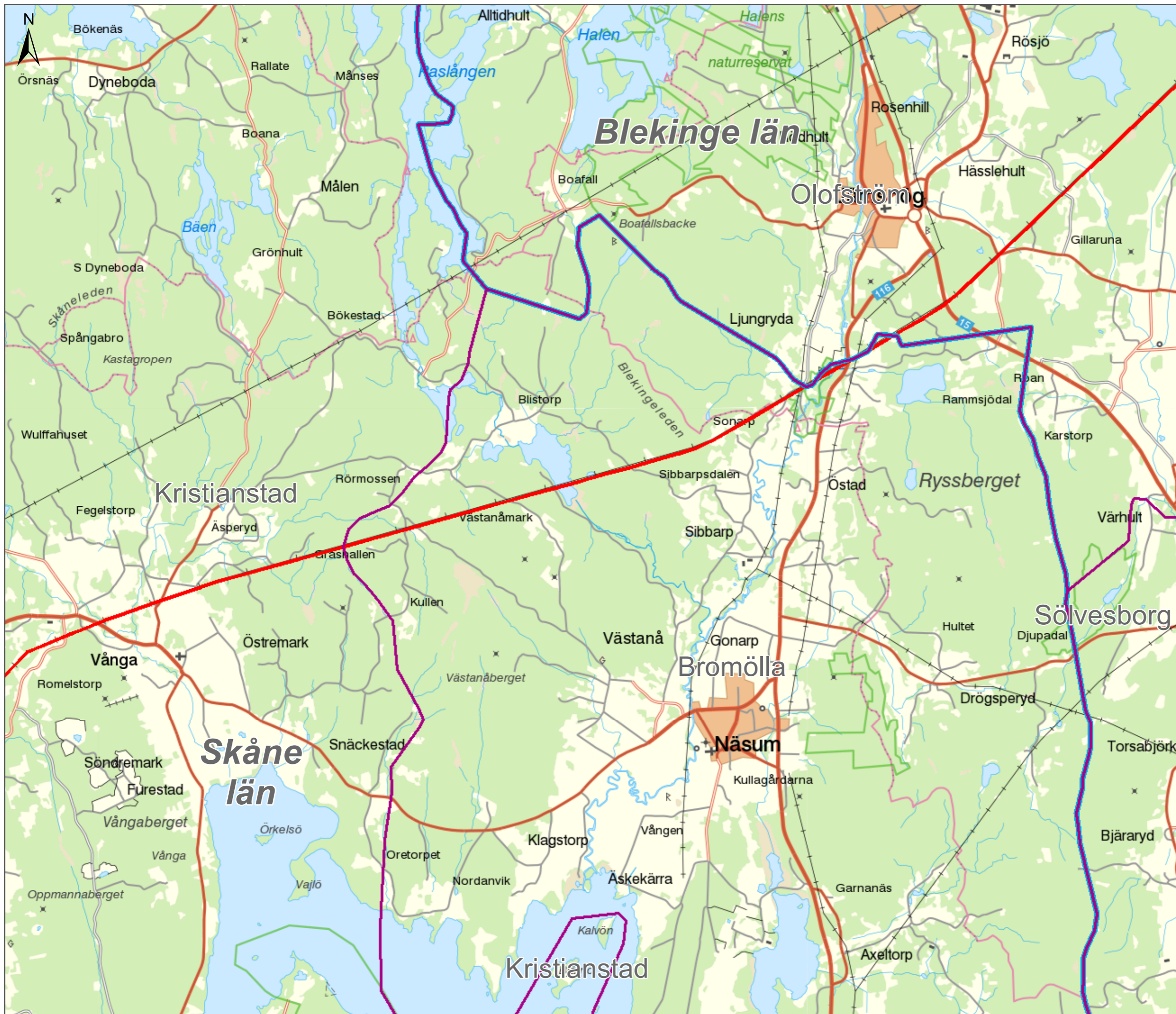


© Lantmäteriet, Affärsverket svenska kraftnät - Geodatasamverkan

## Teckenförklaring

- Luftledning Kimstad-Sege-Arrie
- Stationer 220-400 kV
- Kommungräns
- Länsgräns

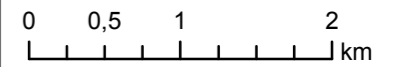




# BILAGA 1 Koncessionskarta 400 kV luftledning Kimstad-Sege-

Datum: 2016-09-14  
Skala (A3): 1: 50000  
Koordinatsystem: SWEREF99 TM

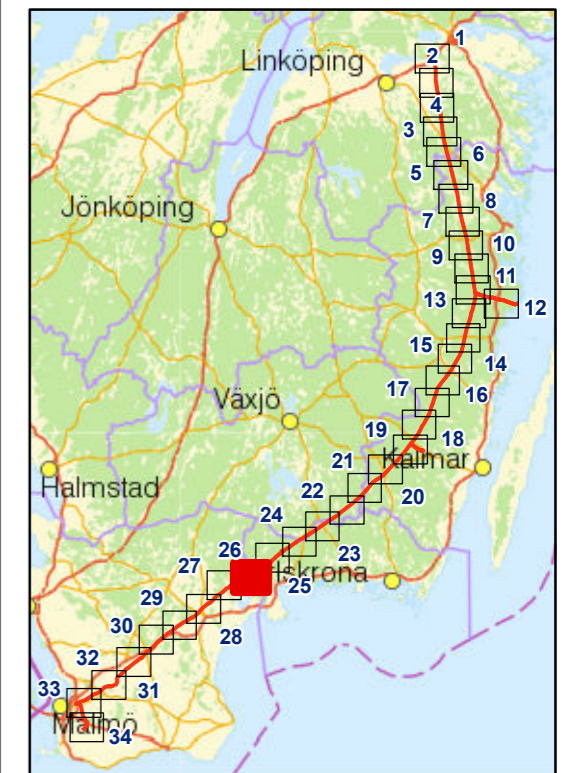
26

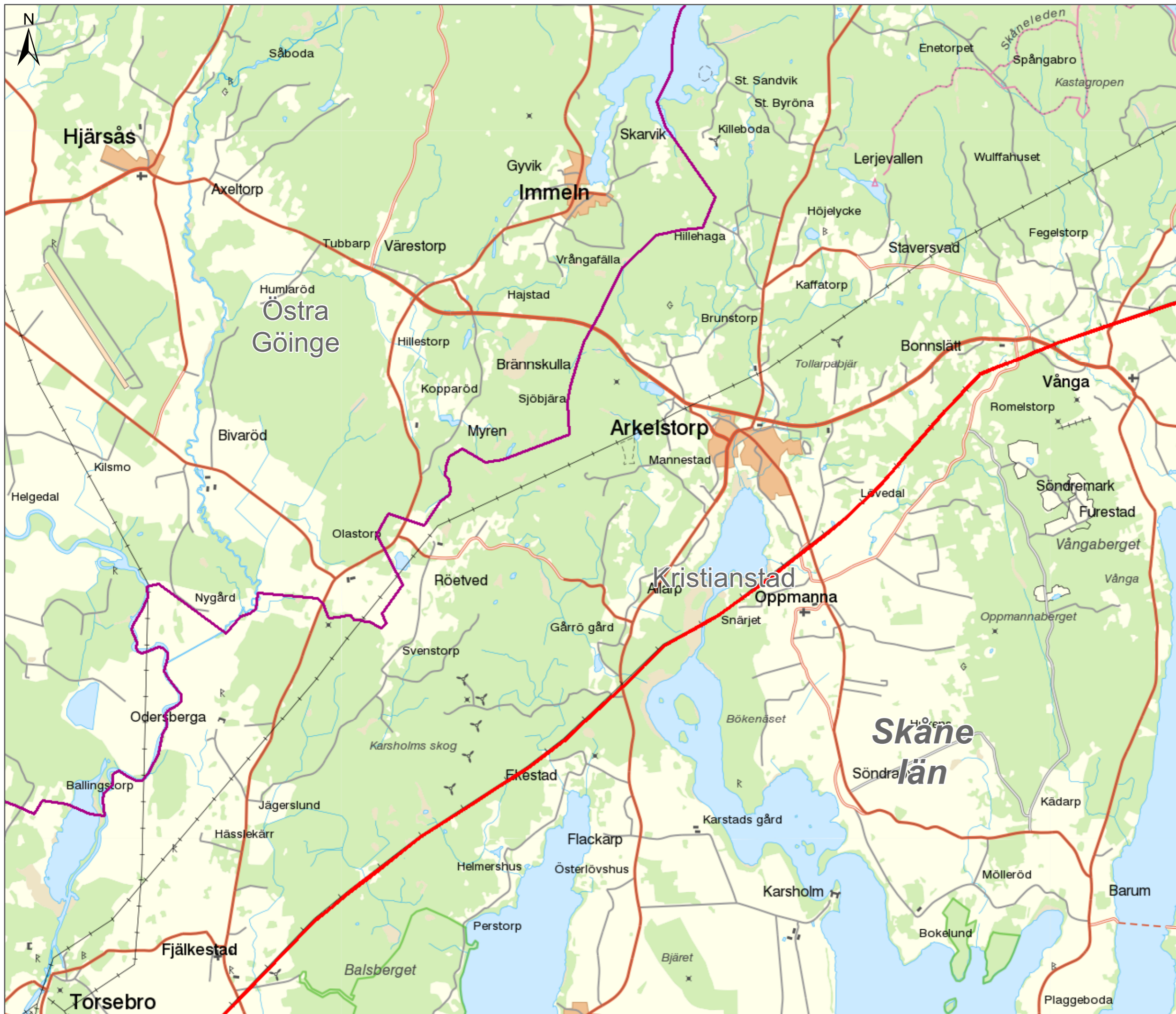


© Lantmäteriet, Affärsverket svenska Kraftnät - Geodatasamverkan

## Teckenförklaring

- Luftledning Kimstad-Sege-Arrie
- Stationer 220-400 kV
- Kommungräns
- Länsgräns

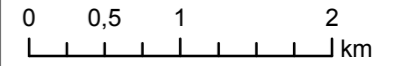




# BILAGA 1 Koncessionskarta 400 kV luftledning Kimstad-Sege-

Datum: 2016-09-14  
Skala (A3): 1: 50000  
Koordinatsystem: SWEREF99 TM

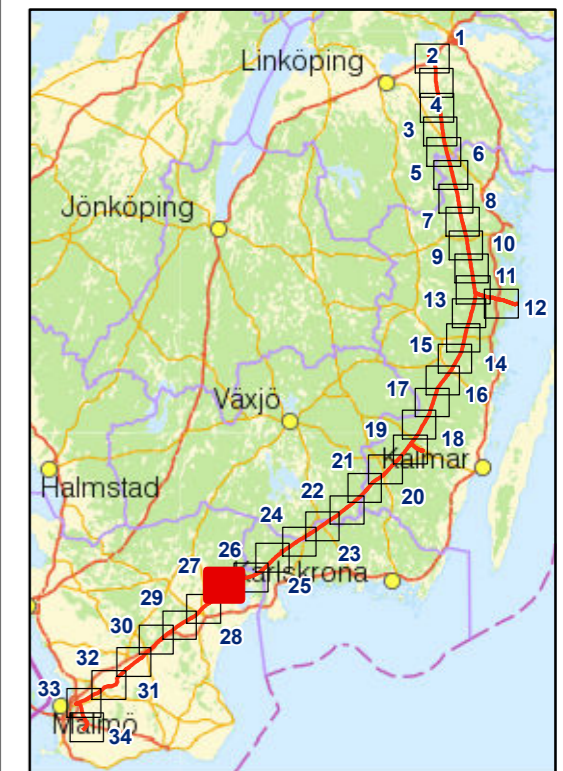
27

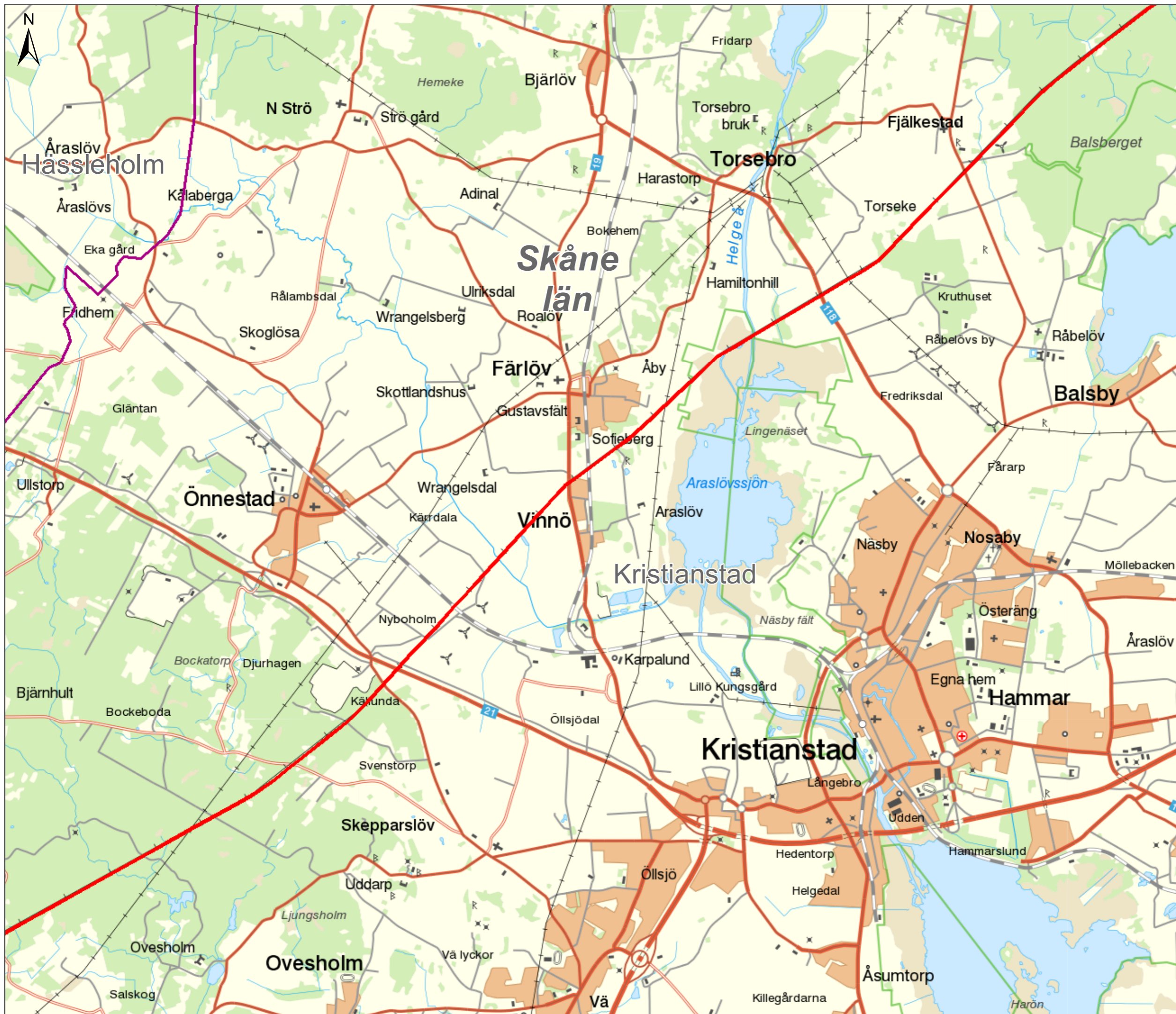


© Lantmäteriet, Affärsverket svenska kraftnät - Geodatasamverkan

## Teckenförklaring

- Luftledning Kimstad-Sege-Arrie
- Stationer 220-400 kV
- Kommungräns
- Länsgräns

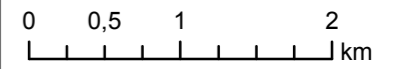




# BILAGA 1 Koncessionskarta 400 kV luftledning Kimstad-Sege-

Datum: 2016-09-14  
Skala (A3): 1: 50000  
Koordinatsystem: SWEREF99 TM

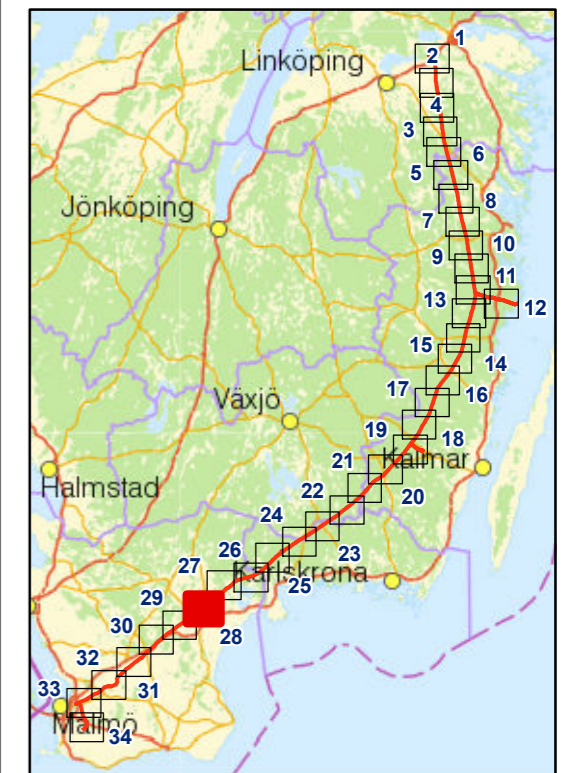
28

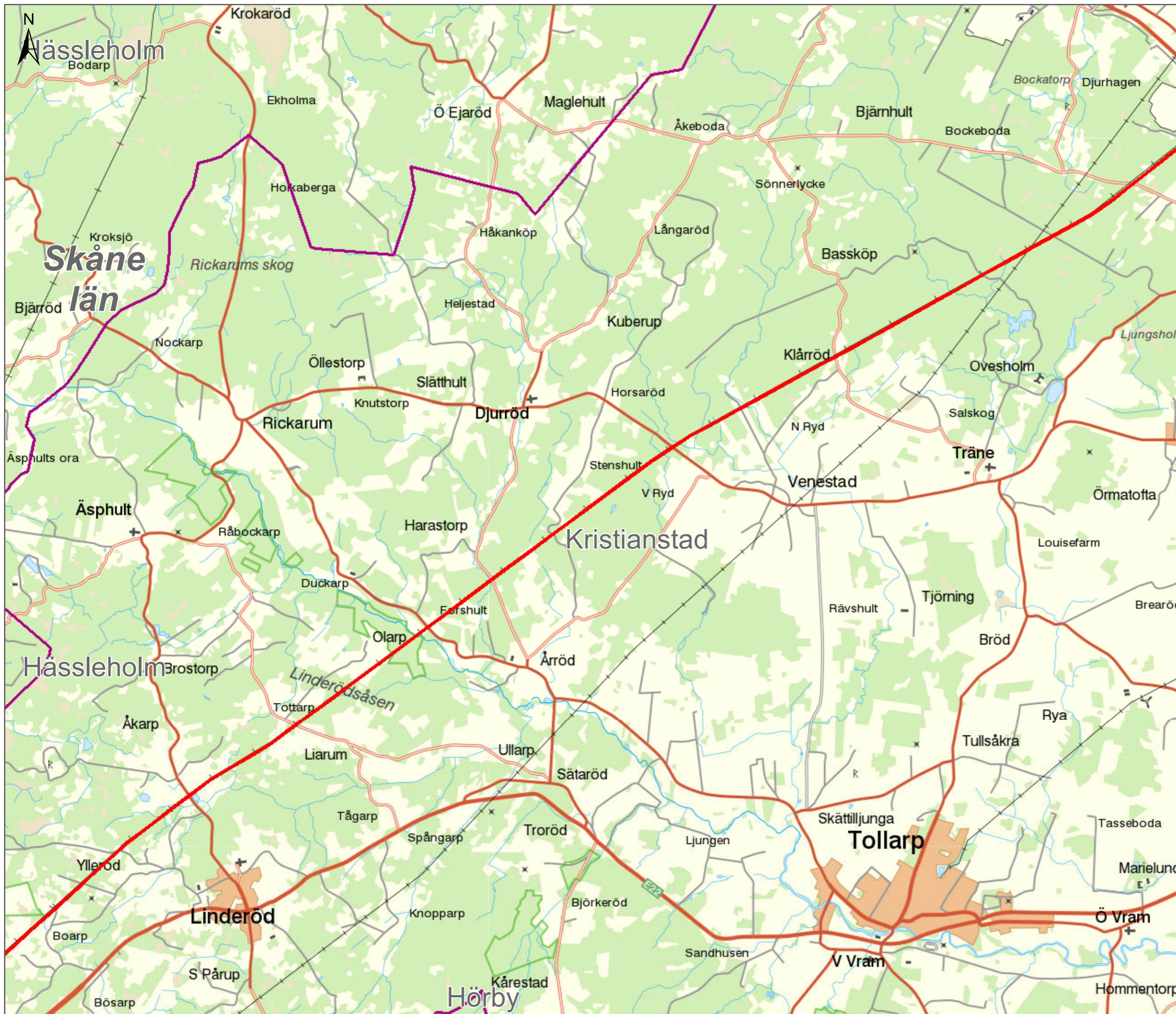


© Lantmäteriet, Affärsverket svenska kraftnät - Geodatasamverkan

## Teckenförklaring

- Luftledning Kimstad-Sege-Arrie
- Stationer 220-400 kV
- Kommungräns
- Länsgräns

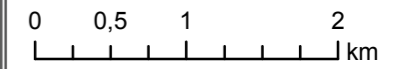




# BILAGA 1 Koncessionskarta 400 kV luftledning Kimstad-Sege-

Datum: 2016-09-14  
Skala (A3): 1: 50000  
Koordinatsystem: SWEREF99 TM

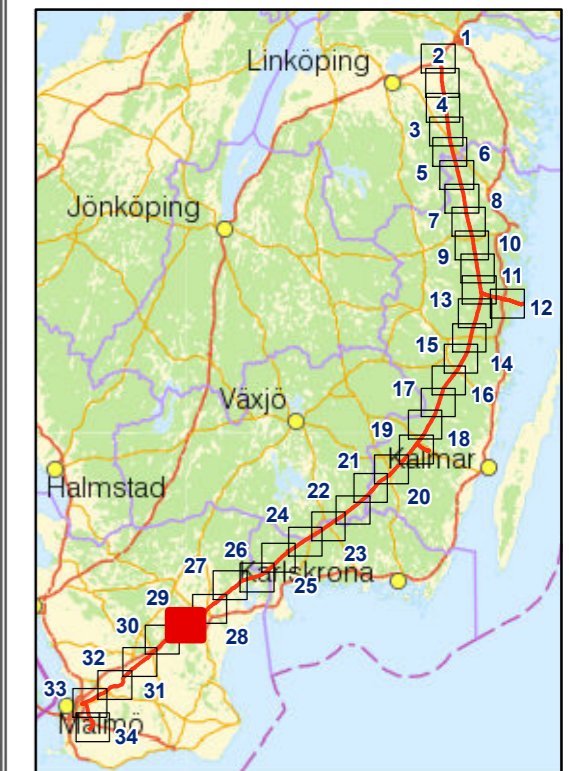
29

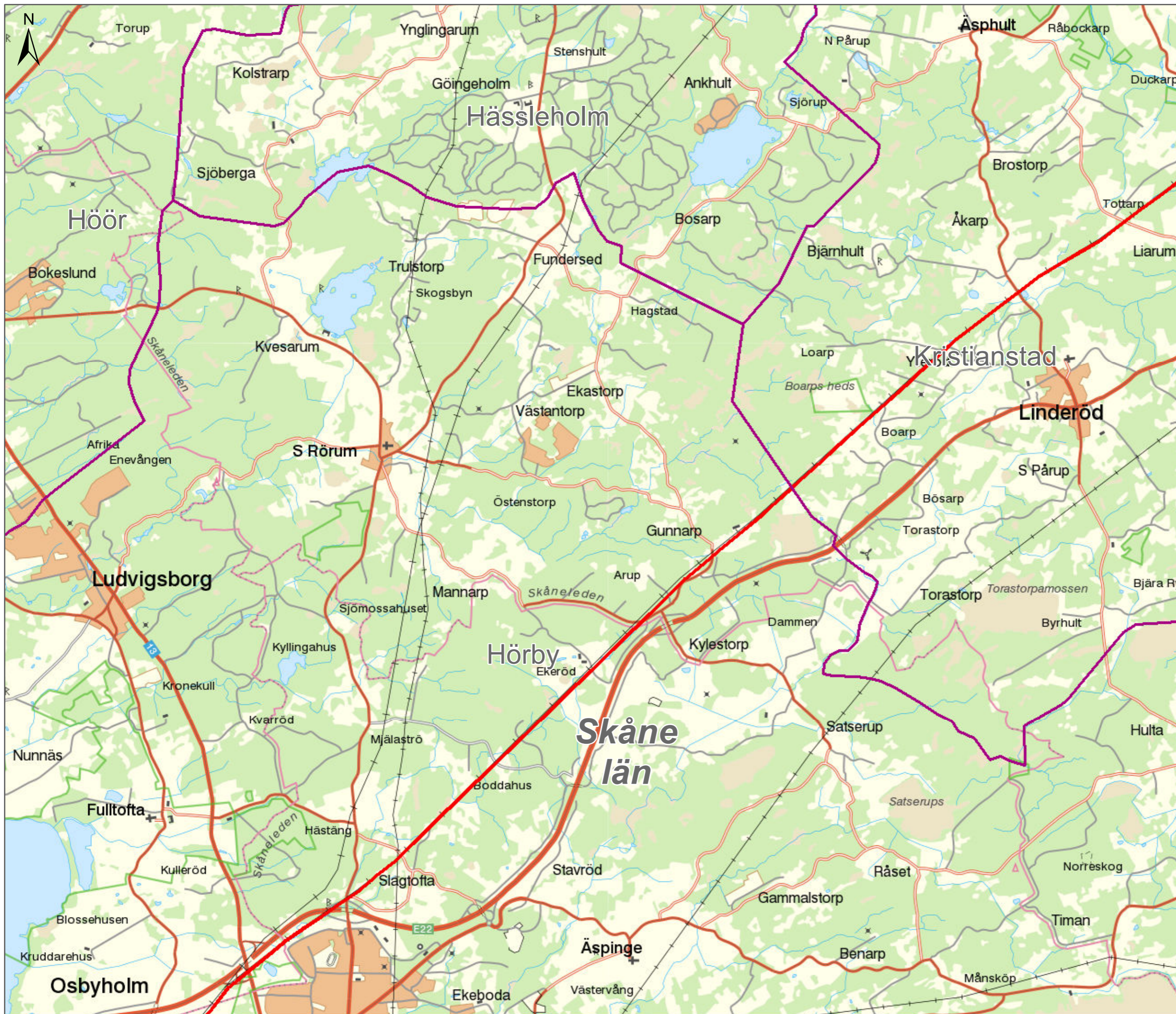


© Lantmäteriet, Affärsverket svenska kraftnät - Geodatasamverkan

## Teckenförklaring

- Luftledning Kimstad-Sege-Arrie
- Stationer 220-400 kV
- Kommungräns
- Länsgräns

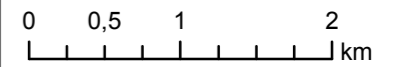




# BILAGA 1 Koncessionskarta 400 kV luftledning Kimstad-Sege-

Datum: 2016-09-14  
Skala (A3): 1: 50000  
Koordinatsystem: SWEREF99 TM

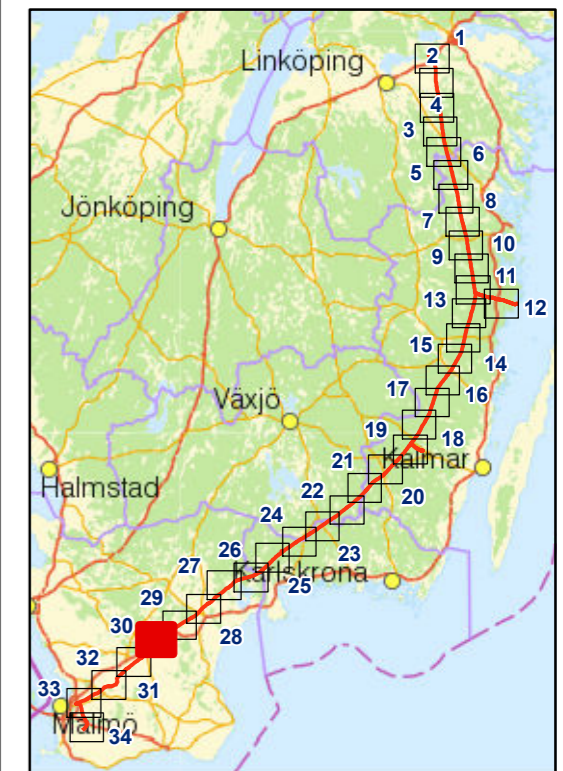
**30**

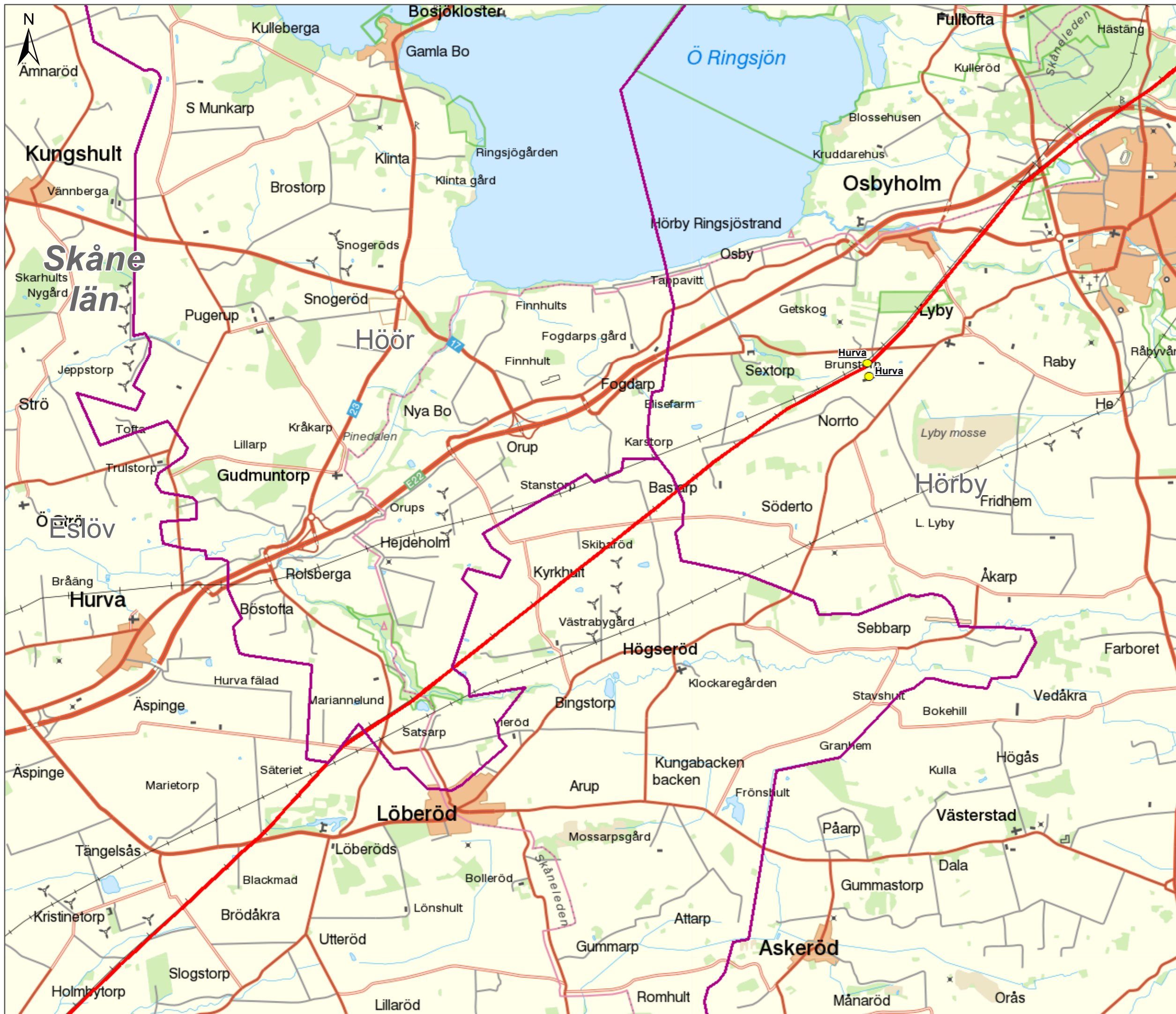


© Lantmäteriet, Affärsverket svenska kraftnät - Geodatasamverkan

## Teckenförklaring

- Luftledning Kimstad-Sege-Arrie
- Stationer 220-400 kV
- Kommungräns
- Länsgräns

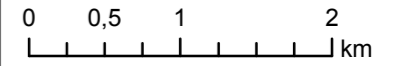




# BILAGA 1 Koncessionskarta 400 kV luftledning Kimstad-Sege-

Datum: 2016-09-14  
Skala (A3): 1: 50000  
Koordinatsystem: SWEREF99 TM

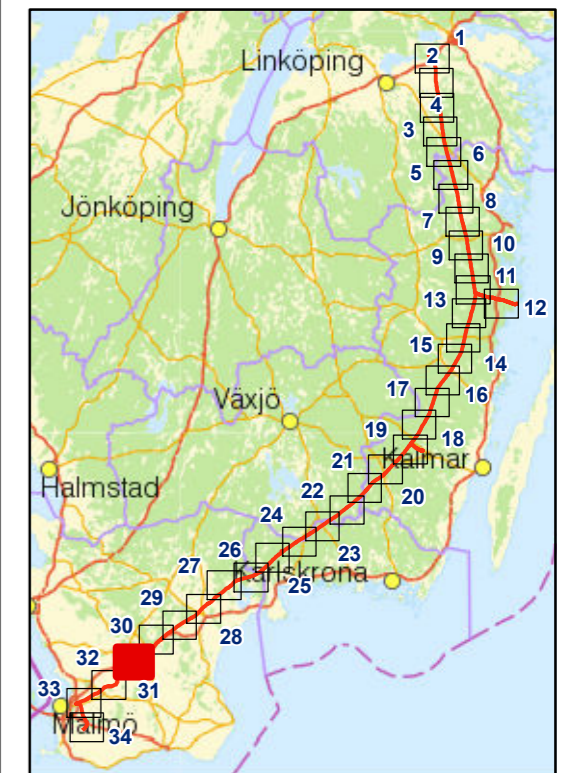
31



© Lantmäteriet, Affärsverket svenska kraftnät - Geodatasamverkan

## Teckenförklaring

- Luftledning Kimstad-Sege-Arrie
- Stationer 220-400 kV
- Kommungräns
- Länsgräns

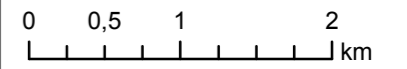




# BILAGA 1 Koncessionskarta 400 kV luftledning Kimstad-Sege-

Datum: 2016-09-14  
Skala (A3): 1: 50000  
Koordinatsystem: SWEREF99 TM

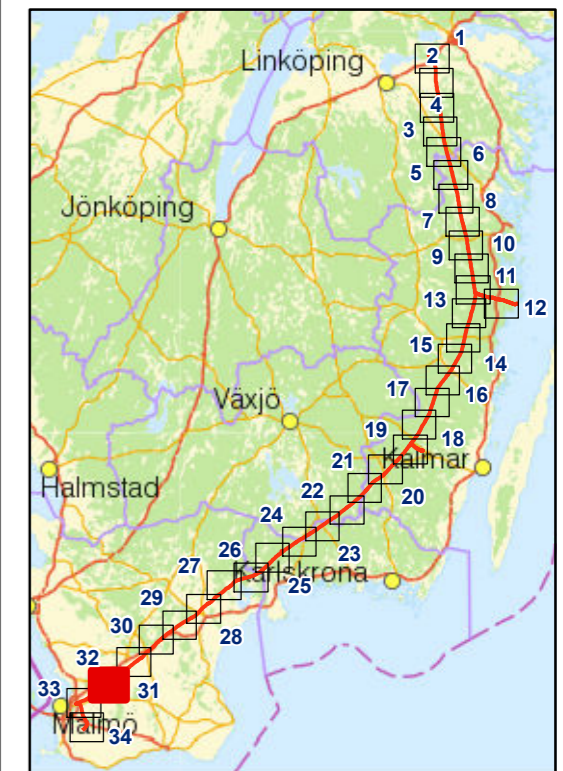
32



© Lantmäteriet, Affärsverket svenska kraftnät - Geodatasamverkan

## Teckenförklaring

- Luftledning Kimstad-Sege-Arrie
- Stationer 220-400 kV
- Kommungräns
- Länsgräns



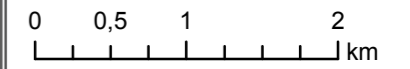




# BILAGA 1 Koncessionskarta 400 kV luftledning Kimstad-Sege-

Datum: 2016-09-14  
Skala (A3): 1: 50000  
Koordinatsystem: SWEREF99 TM

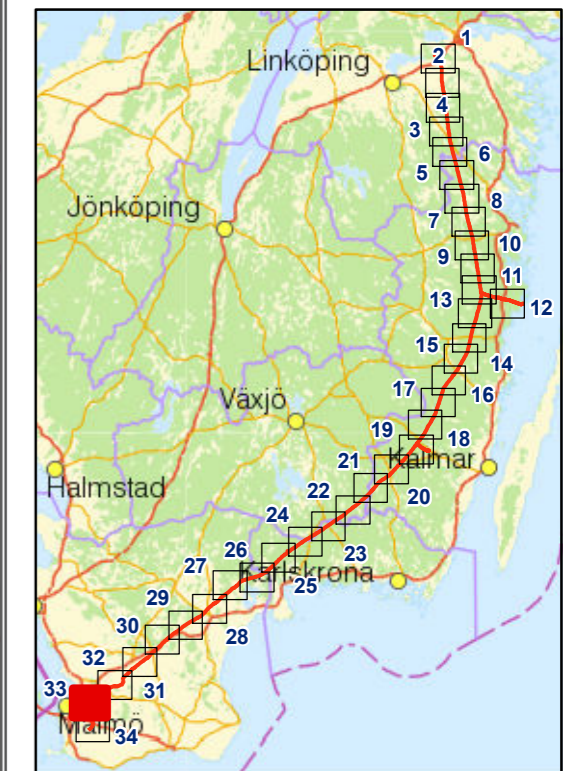
33



© Lantmäteriet, Affärsverket svenska kraftnät - Geodatasamverkan

## Teckenförklaring

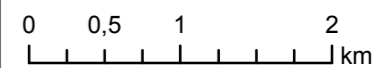
- Luftledning Kimstad-Sege-Arrie
- Stationer 220-400 kV
- Kommungräns
- Länsgräns



# BILAGA 1 Koncessionskarta 400 kV luftledning Kimstad-Sege-

Datum: 2016-09-14  
Skala (A3): 1: 50000  
Koordinatsystem: SWEREF99 TM

# 34



© Lantmäteriet, Affärsverket svenska kraftnät - Geodatasamverkan

## Teckenförklaring

- Luftledning Kimstad-Sege-Arrie
- Stationer 220-400 kV
- Kommungräns
- Länsgräns

